

T. M. DE PEDROSA DEL REY

T. M. DE TORRECILLA DE LA ABADESA

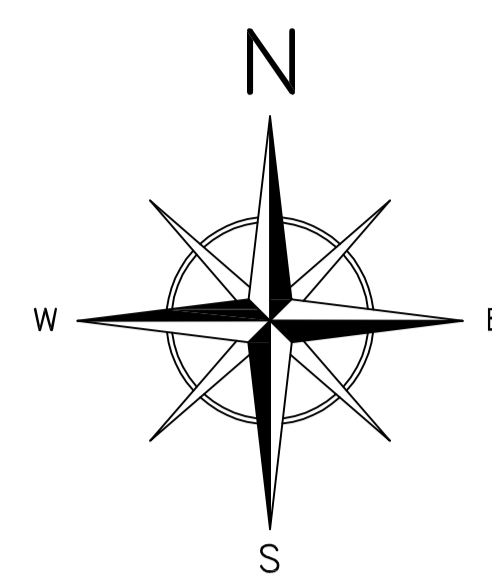
T. M. DE TORDESILLAS

T. M. DE TORDESILLAS

T. M. DE CASTRONUÑO

T. M. DE TORRECILLA DE LA ABADESA

T. M. DE NAVA DEL REY



ZONA DE REGADIO

SECRETARIO DEL AYUNTAMIENTO DE  
CERTIFICO: Que el presente Documento ha estado expuesto al público desde el día de 2011 al día de 2011 a de 2011  
EL ALCALDE

DILIGENCIA: para hacer constar que el presente plano corresponde a las Bases Provisionales de Concentración Parcelaria de la zona de Pollos II (Valladolid) que esta Comisión Local, en su reunión celebrada el día de 2011, ha acordado someter a encuesta en la forma preceptiva a tenor del art. 26 de la Ley 14/1990 de 28 de noviembre de Concentración Parcelaria de Castilla y León  
EL SECRETARIO DE LA COMISIÓN LOCAL

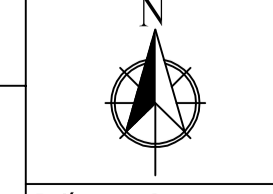
EL PRESIDENTE DE LA COMISIÓN LOCAL  
Fdo:

Junta de Castilla y León  
INSTITUTO TECNOLÓGICO AGRARIO  
Consejería de Agricultura y Ganadería  
Dirección General de Producción Agraria y Desarrollo Rural  
Unidad de Castilla y León  
Comisión de Agricultura y Ganadería

ZONA DE CONCENTRACIÓN PARCELARIA:  
POLLOS II  
PROVINCIA: VALLADOLID

FASE:  
BASES PROVISIONALES

Observaciones:  
PLANO DE DISTRIBUCIÓN DE POLÍGONOS



Polígono nº: 0  
Escala: 1/12000  
Fecha: Enero 2012

T. M. DE SIETE IGLESIAS DE TRABANCOS

109

108

110

11

12

13

16

15

14

17

18

6

7

3

5

4

2

8

10

9

POLLOS

La Raya

La Cuadrilla

Los Abonaes

Herberos

Los Molinos

Los Blandos de Herberos

En Medio

Sendero del Olmo

La Lastra

El Ranero

El Tobal

El Villar Chico

Los Molinos

El Prado

La Melchora

El Cimbrón

Las Camaretas

Caracio

Valdearranero

Barco del Pulsete

La Venta

La Peseta

El Bellosillo

Bellosillo

El Prado

Rincon del Prado

Los Compidos

Las Huertas

El Palomar

LLanos

Valdeherra

El Águila

Los Dos Regatos

La Farola

Las Cabezas

El Prado

Rincon del Prado

Los Compidos

Las Huertas

El Palomar

LLanos

Valdeherra

El Águila

Los Dos Regatos

La Farola

Las Cabezas

El Soto

Rincon del Prado

Los Compidos

Las Huertas

El Palomar

LLanos

Valdeherra

El Águila

Los Dos Regatos

La Farola

Las Cabezas

El Soto

Rincon del Prado

Los Compidos

Las Huertas

El Palomar

LLanos

Valdeherra

El Águila

Los Dos Regatos

La Farola

Las Cabezas

El Soto

Rincon del Prado

Los Compidos

Las Huertas

El Palomar

LLanos

Valdeherra

El Águila

Los Dos Regatos

La Farola

Las Cabezas

El Soto

Rincon del Prado

Los Compidos

Las Huertas

El Palomar

LLanos

Valdeherra

El Águila

Los Dos Regatos

La Farola

Las Cabezas

El Soto

Rincon del Prado

Los Compidos

Las Huertas

El Palomar

LLanos

Valdeherra

El Águila

Los Dos Regatos

La Farola

Las Cabezas

SECRETARIO DEL AYUNTAMIENTO DE  
CERTIFICO: Que el presente Documento ha estado expuesto al público desde el día de 2011 al día de 2011 a de 2011  
EL ALCALDE

DILIGENCIA: para hacer constar que el presente plano corresponde a las Bases Provisionales de Concentración Parcelaria de la zona de Pollos II (Valladolid) que esta Comisión Local, en su reunión celebrada el día de 2011, ha acordado someter a encuesta en la forma preceptiva a tenor del art. 26 de la Ley 14/1990 de 28 de noviembre de Concentración Parcelaria de Castilla y León  
EL SECRETARIO DE LA COMISIÓN LOCAL

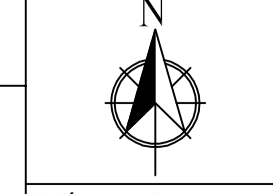
EL PRESIDENTE DE LA COMISIÓN LOCAL  
Fdo:

Junta de Castilla y León  
INSTITUTO TECNOLÓGICO AGRARIO  
Consejería de Agricultura y Ganadería  
Dirección General de Producción Agraria y Desarrollo Rural  
Unidad de Castilla y León  
Comisión de Agricultura y Ganadería

ZONA DE CONCENTRACIÓN PARCELARIA:  
POLLOS II  
PROVINCIA: VALLADOLID

FASE:  
BASES PROVISIONALES

Observaciones:  
PLANO DE DISTRIBUCIÓN DE POLÍGONOS



Polígono nº: 0  
Escala: 1/12000  
Fecha: Enero 2012