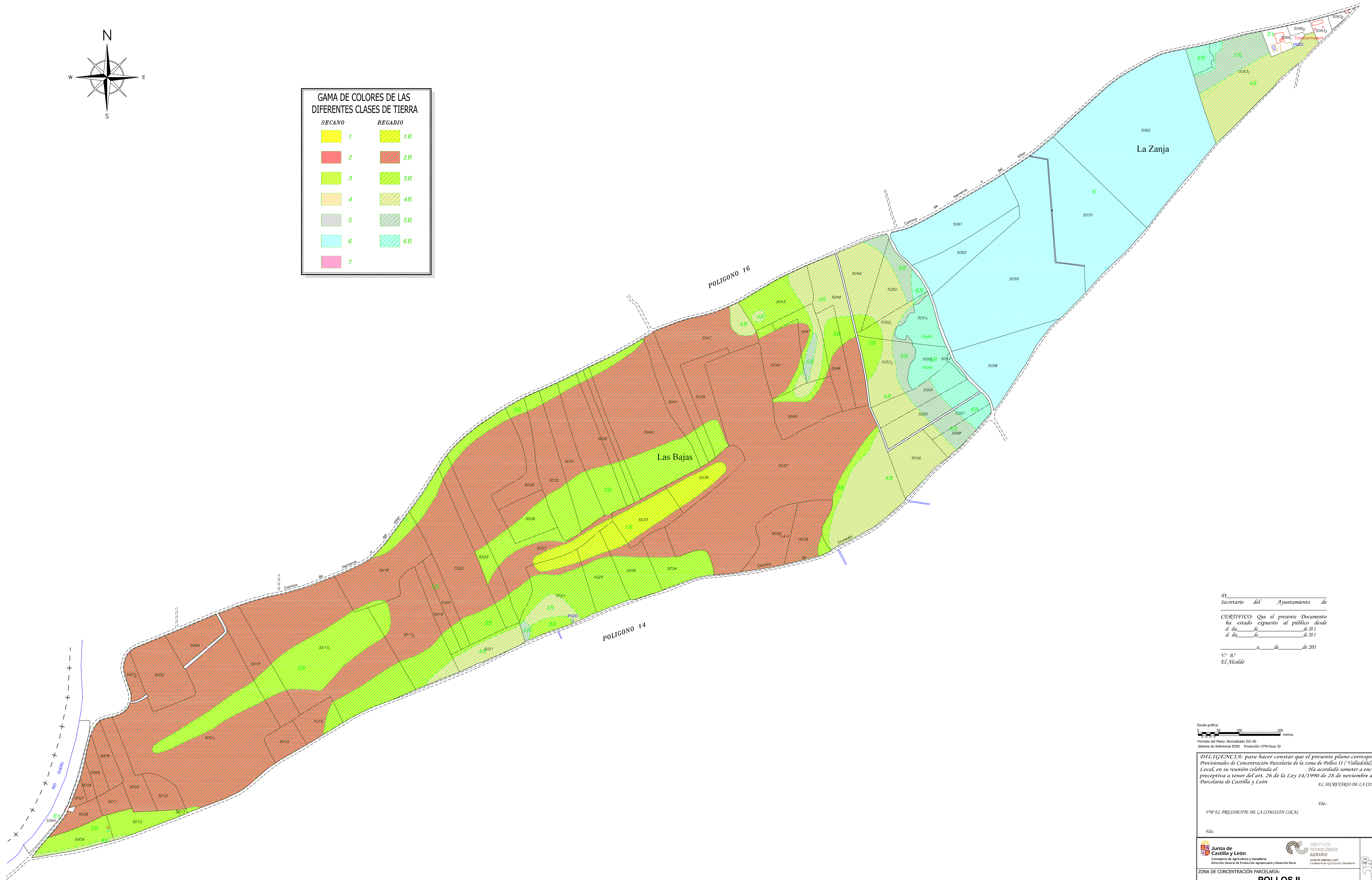


GAMA DE COLORES DE LAS DIFERENTES CLASES DE TIERRA	
SECANO	REGADIO
1	1R
2	2R
3	3R
4	4R
5	5R
6	6R
7	



D. _____
 Secretario del Ayuntamiento de _____

CERTIFICO: Que el presente Documento ha estado expuesto al público desde el día de _____ de 2011 al día de _____ de 2011.

a _____ de _____ de 2011

Y a o' _____
 El Alcalde

Escala gráfica:
 0 50 100 200 metros

Formato del Plano: Normalizado ISO A0
 Sistema de Referencia ED50 Proyección UTM-Huso 30

DILIGENCIA: para hacer constar que el presente plano corresponde a las Bases Provisionales de Concentración Parcelaria de la zona de Pollos II (Valladolid) que esta Comisión Local, en su reunión celebrada el _____ ha acordado someter a encuesta en la forma preceptiva a tenor del art. 26 de la Ley 14/1990 de 28 de noviembre de Concentración Parcelaria de Castilla y León

EL SECRETARIO DE LA COMISIÓN LOCAL

Fdo.: _____
 1º PRESIDENTE DE LA COMISIÓN LOCAL

Fdo.: _____

Junta de Castilla y León
 Consejería de Agricultura y Ganadería
 Dirección General de Producción Agropecuaria y Desarrollo Rural

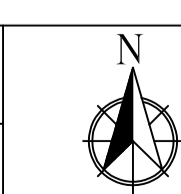
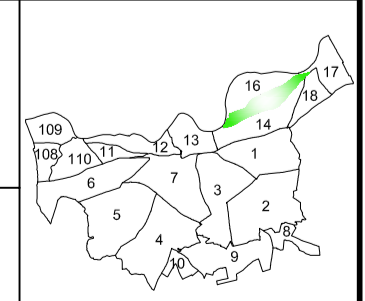
INSTITUTO TECNOLÓGICO AGRARIO
 Junta de Castilla y León
 Consejería de Agricultura y Ganadería

ZONA DE CONCENTRACIÓN PARCELARIA:

PROVINCIA: VALLADOLID

FASE: BASES PROVISIONALES

Observaciones:



Polígono nº: 15

Escala: 1/3000

Fecha: Enero 2012