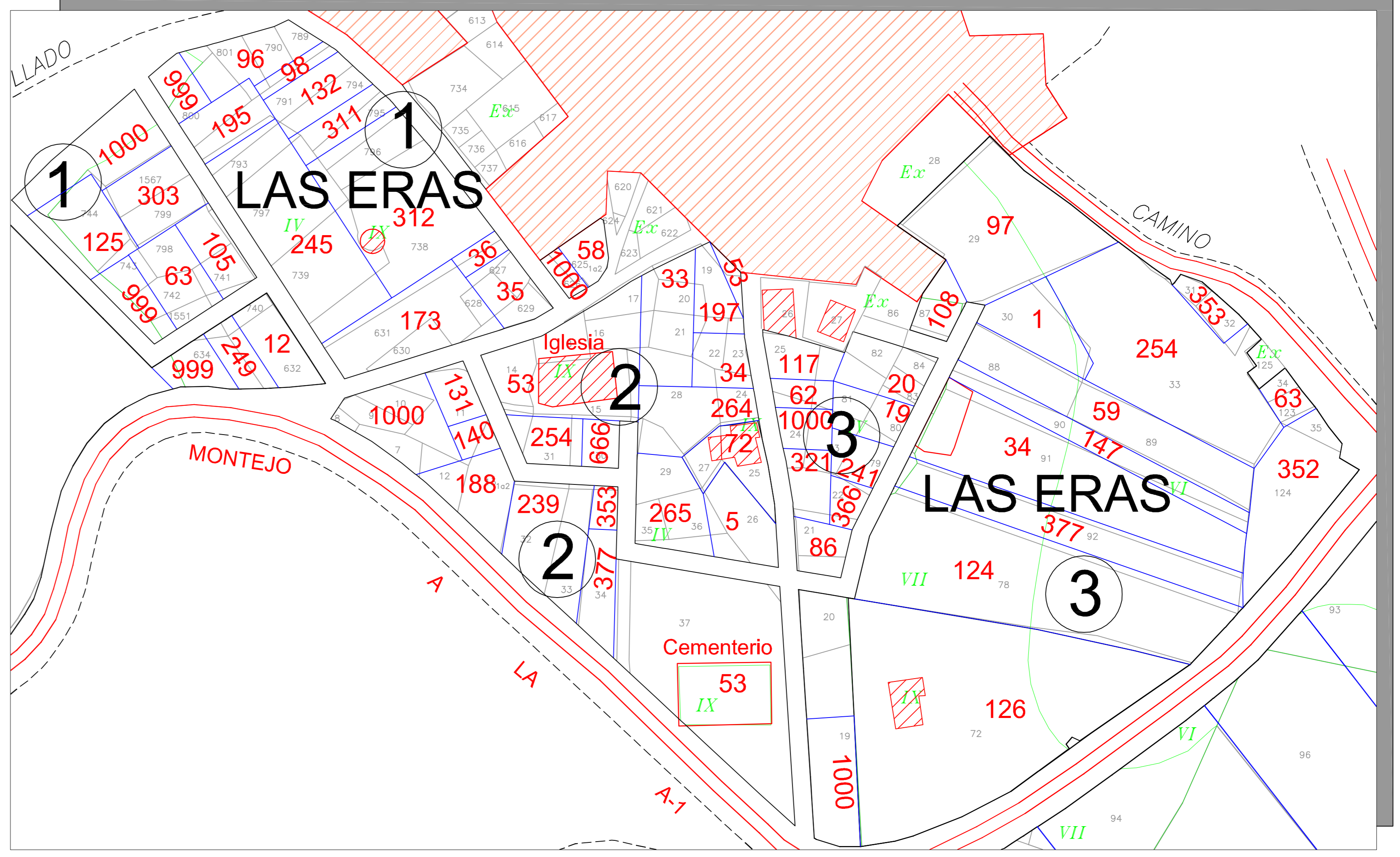


Detalle A

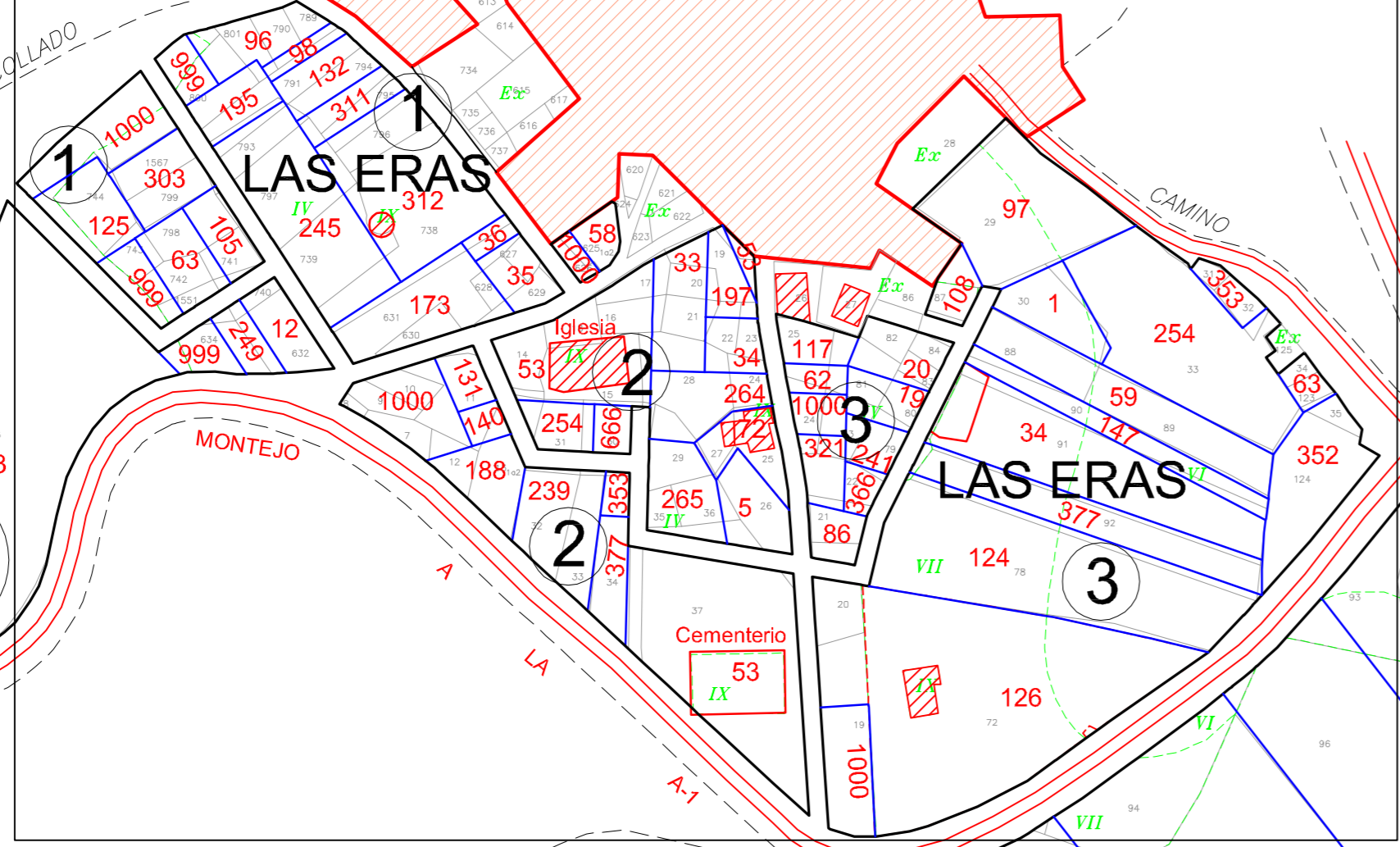
Escala 1:1.000

POLÍGONO 3  
VILLAVERDE DE MONTEJO

POLÍGONO 17

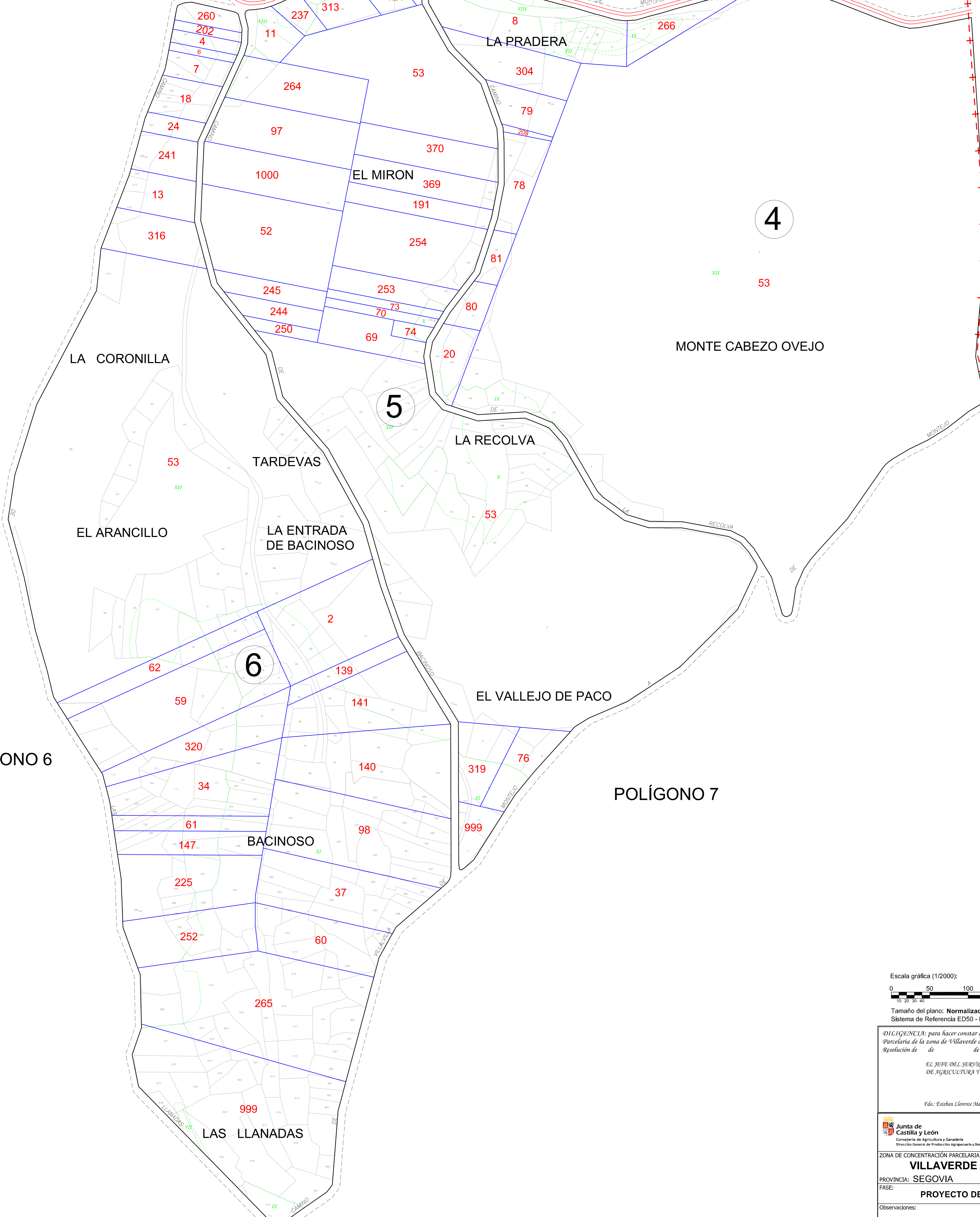


Detalle A



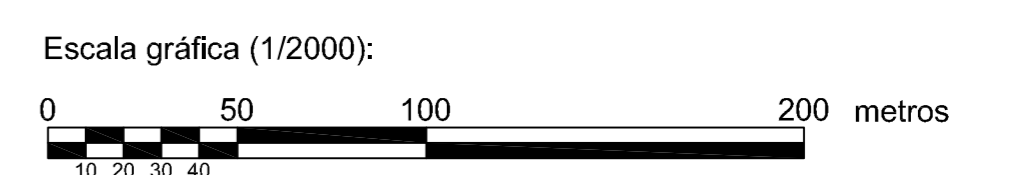
POLÍGONO 4

TÉRMINO MUNICIPAL DE VALDEVACAS DE MONTEJO



POLÍGONO 6

POLÍGONO 7



Tamaño del plano: Normalizado ISO A0  
Sistema de Referencia ED50 - Huso 30 Norte

DILIGENCIA: para hacer constar que el presente plano corresponde al Proyecto de Concentración Parcelaria de la zona de Villaverde de Montejo (Segovia) aprobado por este Servicio Territorial por Resolución de de 2014

EL JEFE DEL SERVICIO TERRITORIAL DE AGRICULTURA Y GANADERÍA

Fdo: Esteban Lorenzo Magaña



ZONA DE CONCENTRACIÓN PARCELARIA: VILLAVERDE DE MONTEJO

PROVINCIA: SEGOVIA

FASE: PROYECTO DE CONCENTRACIÓN

Observaciones:

Autor: Alfonso Esteban Pérez Vº/Bº: Felipe Gómez de la Calle Escala: 1/2.000

INGENIERO TÉCNICO AGRÍCOLA JEFE DE LA UNIDAD TERRITORIAL DEL ITACYL Fecha: Mayo 2014