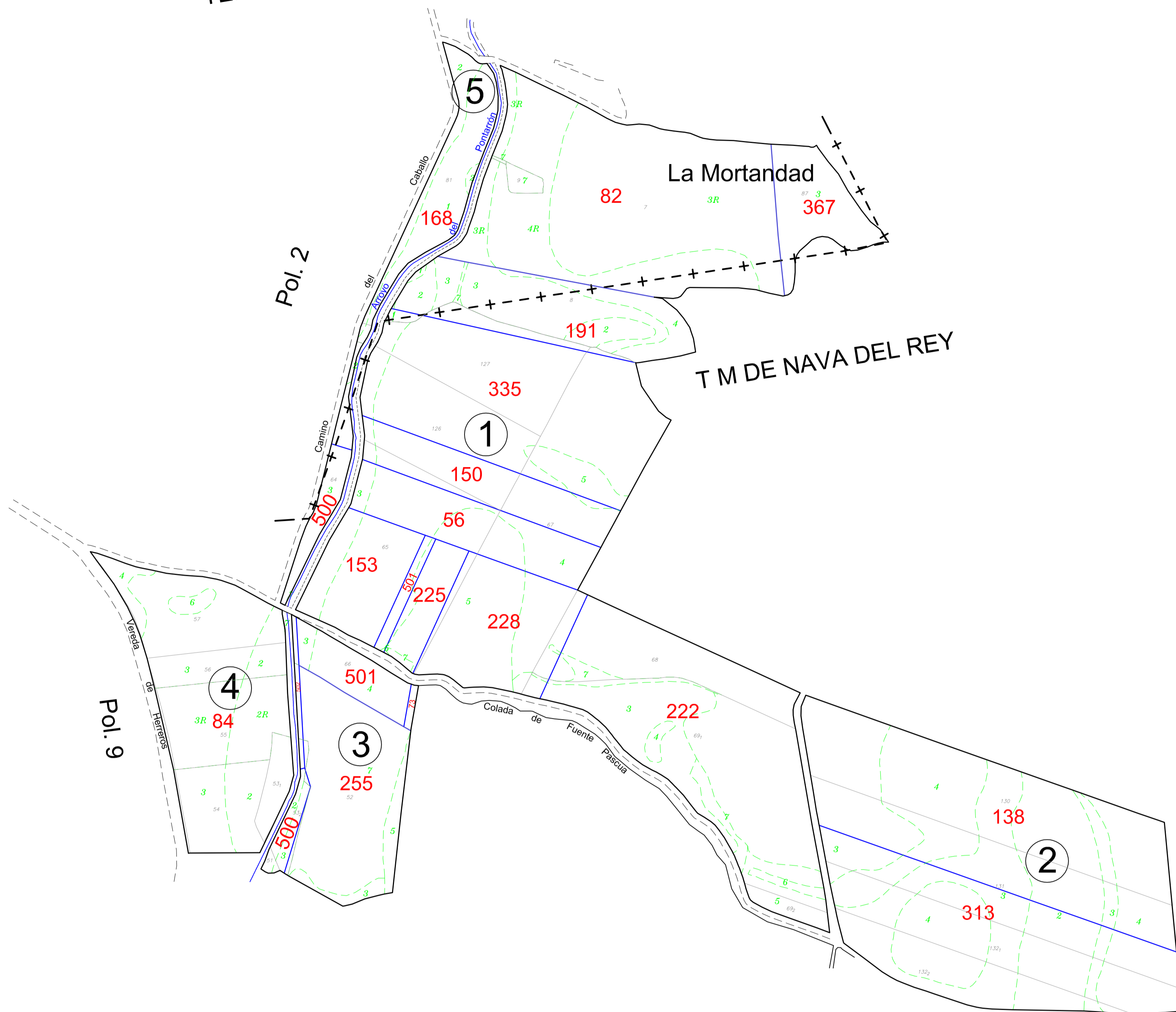
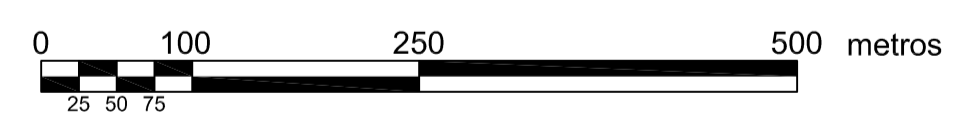


TERMINO MUNICIPAL DE POLLOS



Escala grafica:

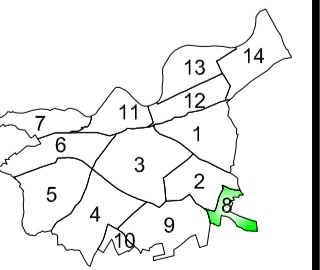


Tamaño del plano: Normalizado ISO A1
 Sistema de Referencia ETRS89 - Huso 30 Norte

DILIGENCIA: para hacer constar que el presente plano corresponde al Proyecto de Concentración Parcelaria de la zona de Pollos II (Valladolid) aprobado por este Servicio Territorial por Resolución de de de 2013

EL JEFE DEL SERVICIO TERRITORIAL
 DE AGRICULTURA Y GANADERIA

Fdo.: Jesús Cortés del Amo.

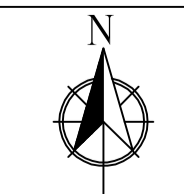


ZONA DE CONCENTRACIÓN PARCELARIA:
POLLOS II

PROVINCIA: VALLADOLID

FASE: **PROYECTO DE CONCENTRACIÓN**

Observaciones:



Polígono nº: **8**

Autor: Javier Velasco Acbes

Vº. Bº: David Jesús Martínez Paniagua

Escala: 1/5.000

INGENIERO AGRÓNOMO

JEFE DE LA UNIDAD TERRITORIAL DEL ITACYL

Fecha: Noviembre 2013