

**GAMA DE COLORES DE LAS DIFERENTES CLASES DE SUELO**

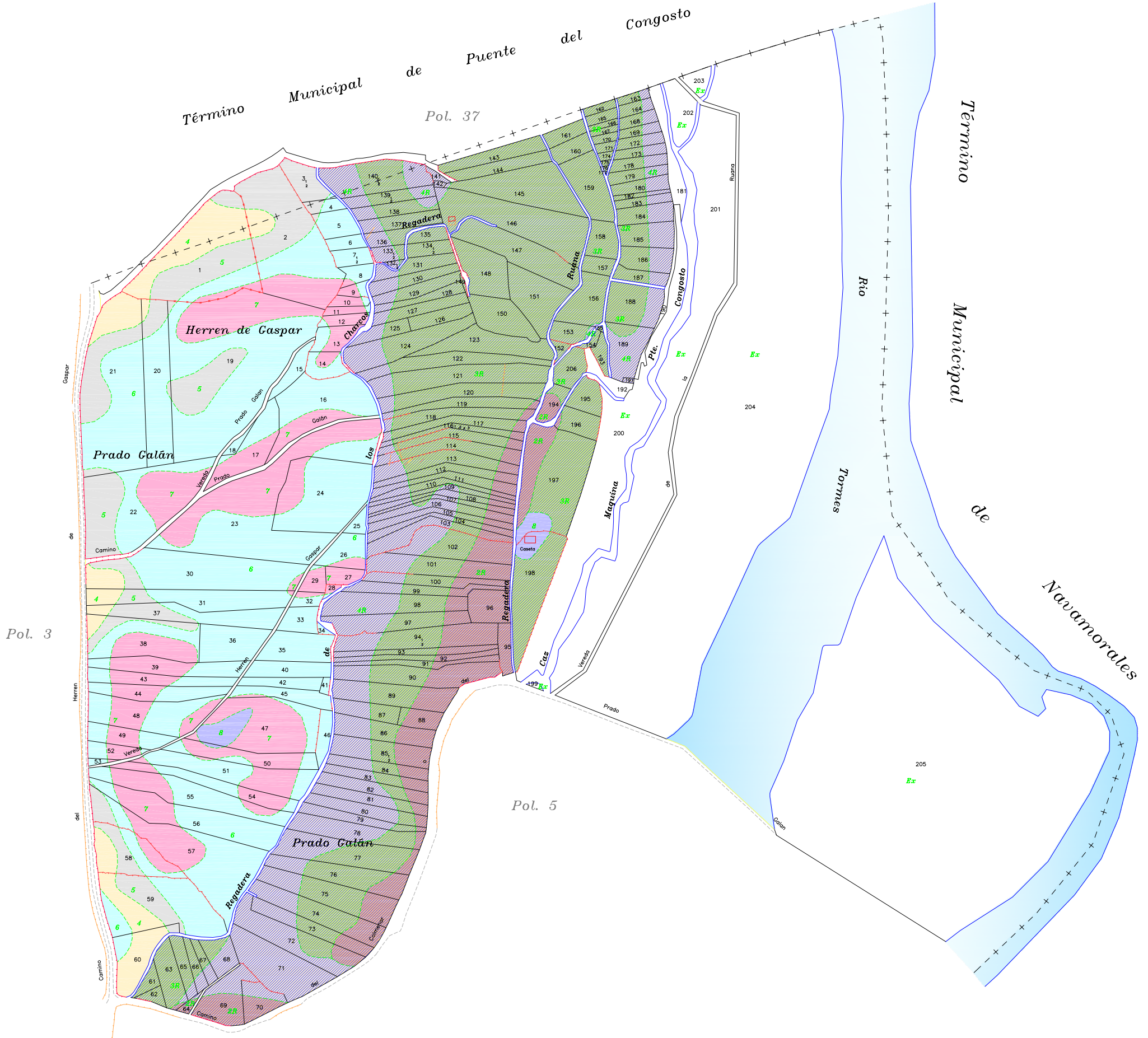
Clase	Valor Ptas/m <sup>2</sup>	Gama de Color
Primera	100 ptas	1
Segunda	85 ptas	2
Tercera	72 ptas	3
Cuarta	50 ptas	4
Quinta	35 ptas	5
Sexta	22 ptas	6
Séptima	11 ptas	7
Octava	3 ptas	8
Excluido	0 ptas	Ex


REGADÍO	
Primera	77 ptas
Segunda	65 ptas
Tercera	40 ptas
Cuarta	22 ptas

ENCINAS			
Clases y coefic. en puntos/arbol			
1E	2E	3E	4E
10.000	7.000	4.000	1.500



D. Secretario del Ayuntamiento de  
**CERTIFICO:** Que el presente Documento ha estado expuesto al público desde el día de 2011 al día de 2011 a las de 2011.  
 V.º R.º EF. Alcalde



DILIGENCIA para hacer constar que el presente plano corresponde a las Bases Provisionales Modificadas de Concentración Parcelaria de la zona de El Tejado (Salamanca) que esta Comisión Local, en su reunión celebrada el 6 de Abril de 2011 ha acordado someter a encuesta en la forma preceptiva a tenor del art. 26 de la Ley 14/1990 de 28 de noviembre de Concentración Parcelaria de Castilla y León.

4ªª LA PRESIDENTA DE LA COMISIÓN LOCAL. EL/LA SECRETARIO/A DE LA COMISIÓN LOCAL.

Fdo: Dª Carmen Mineda Salviador Fdo: D/Dª

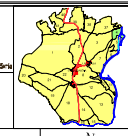
Junta de Castilla y León  
 Consejería de Agricultura y Ganadería  
 Dirección General de Innovación y Desarrollo Rural

INSTITUTO TECNOLÓGICO AGRARIO  
 DATA DE SALAMANCA  
 COMISIÓN LOCAL DE CONCENTRACIÓN PARCELARIA

ZONA DE CONCENTRACIÓN PARCELARIA:  
**EL TEJADO**

PROVINCIA: SALAMANCA

FASE:  
**BASES PROVISIONALES MODIFICADAS**



Observaciones:

Polígono nº 4

Escala: 1/1.000  
 ISO A6

Fecha: Abril 2011