
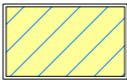

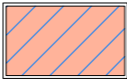

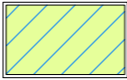

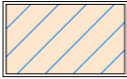




*GAMA DE COLORES
DE LAS DIFERENTES
CLASES DE SUELOS*

<i>Clase</i>	<i>Valor</i>	<i>Regadío</i>		<i>Secano</i>	
<i>Primera</i>	<i>100 ptos</i>		<i>1R</i>		<i>1S</i>
<i>Segunda</i>	<i>90 ptos</i>		<i>2R</i>		<i>2S</i>
<i>Tercera</i>	<i>80 ptos</i>		<i>3R</i>		<i>3S</i>
<i>Cuarta</i>	<i>50 ptos</i>		<i>4R</i>		<i>4S</i>
<i>Erial</i>	<i>10 ptos</i>		<i>Er</i>		
<i>Excluido</i>	<i>0 ptos</i>		<i>Ex</i>		

*D. _____
Secretario del Ayuntamiento de _____*

*CERTIFICO: Que el presente Documento
ha estado expuesto al público desde
el día _____ de _____ de 200
al día _____ de _____ de 200*

_____ a _____ de _____ de 200

*V.º B.º
El Alcalde*

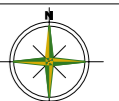
DILIGENCIA: Para hacer constar que el presente plano corresponde a las Bases Definitivas de Concentración Parcelaria de la Demarcación nº 8 de la Zona Regable del Páramo Bajo (León-Zamora) aprobadas por la Dirección General de Infraestructuras y Diversificación Rural por Resolución de _____ de _____ de 200

V.º B.º EL PRESIDENTE DE LA COMISIÓN LOCAL *EL SECRETARIO DE LA COMISIÓN LOCAL*

Fdo.: *Fdo.:*



Zona Concentración:
**ZONA REGABLE PÁRAMO BAJO (LEÓN-ZAMORA)
DEMARCACIÓN 8**



Trabajo:
BASES DEFINITIVAS

Polígono:
GAMA COLORES

Autora: Marta Román Valdés

VºBº: Domingo González Puebla

Plano:
3

TÉCNICO DE LA U.T. DE LEÓN DEL ITACYL

JEFE DE LA UNIDAD TERRITORIAL DEL ITACYL

Fecha:
diciembre 2007