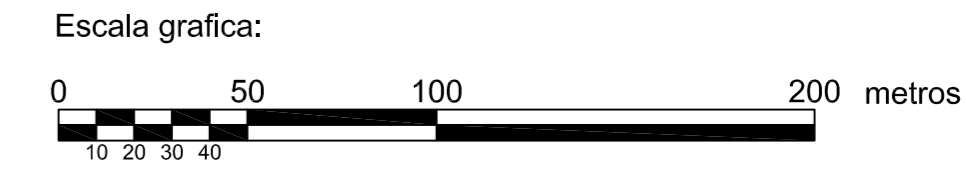
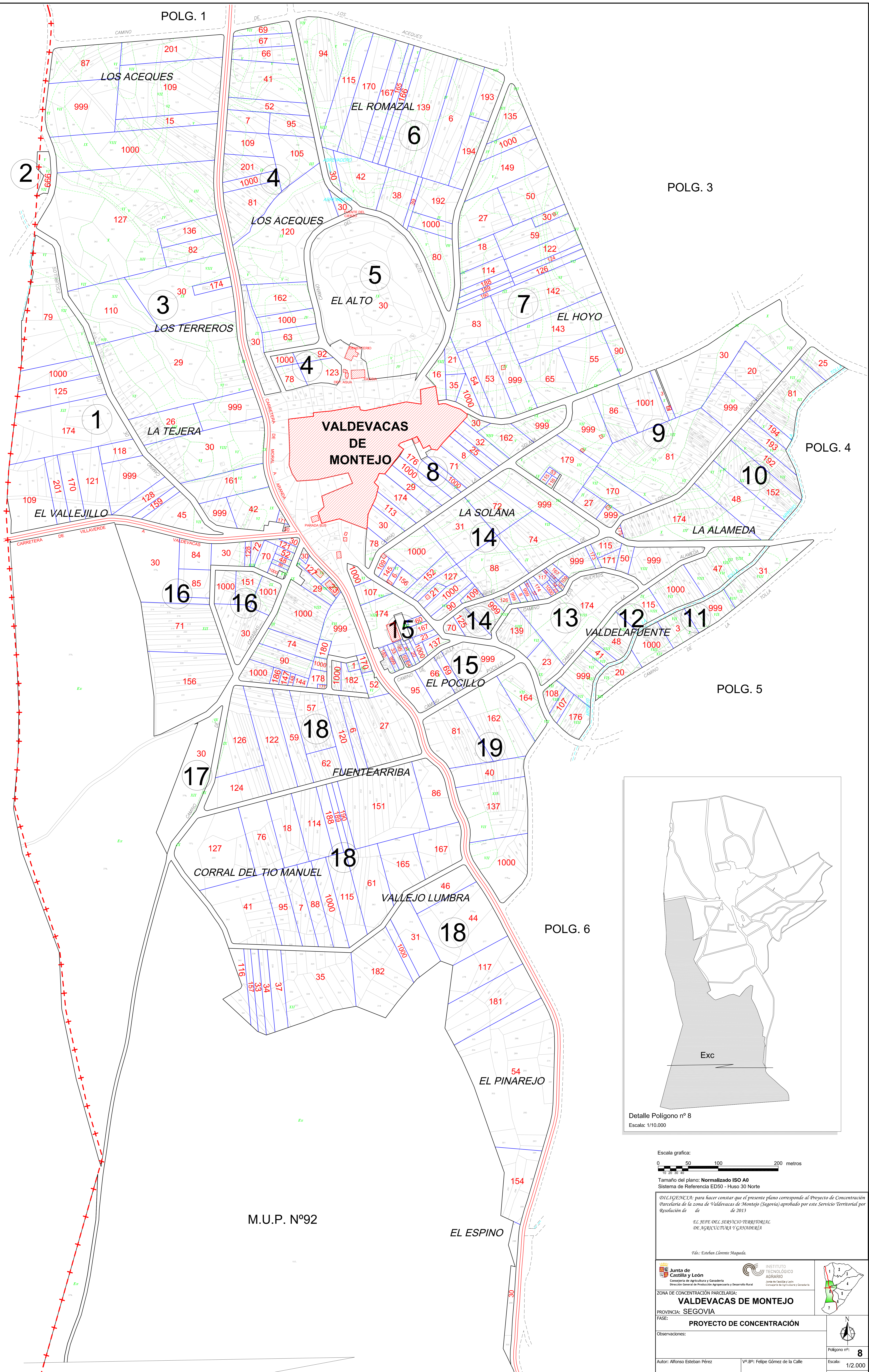


TÉRMINO MUNICIPAL DE VILLVERDE DE MONTEJO



Tamaño del plano: Normalizado ISO A0
Sistema de Referencia ED50 - Huso 30 Norte

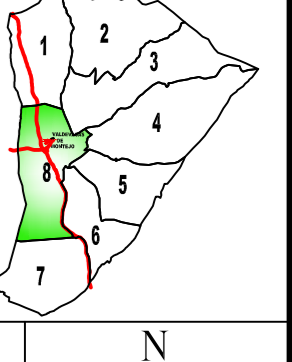
DILIGENCIA: para hacer constar que el presente plano corresponde al Proyecto de Concentración Parcelaria de la zona de Valdevacas de Montejo (Segovia) aprobado por este Servicio Territorial por Resolución de de de 2013

EL JEFE DEL SERVICIO TERRITORIAL DE AGRICULTURA Y GANADERÍA
Fdo: Esteban Lorenzo Magaña

Junta de Castilla y León
Consejería de Agricultura y Ganadería
Dirección General de Producción Agraria y Desarrollo Rural
INSTITUTO TECNOLÓGICO AGRARIO
Junta de Castilla y León
Consejería de Agricultura y Ganadería

ZONA DE CONCENTRACIÓN PARCELARIA:
VALDEVACAS DE MONTEJO
PROVINCIA: SEGOVIA
FASE: **PROYECTO DE CONCENTRACIÓN**

Observaciones:
Autor: Alfonso Esteban Pérez
VºBº: Felipe Gómez de la Calle
INGENIERO TÉCNICO AGRÍCOLA
JEFE DE LA UNIDAD TERRITORIAL DEL ITACYL



Polígono nº: **8**
Escala: 1/2.000
Fecha: Junio 2013

M.U.P. Nº92

EL ESPINO