

GAMA DE COLORES  
DE LAS DIFERENTES  
CLASES DE SUELOS

Clase	Valor	Regadío
Primera	100 pto	1R
Segunda	90 pto	2R
Tercera	80 pto	3R
Cuarta	50 pto	4R
Erial	10 pto	Er
Excluido	0 pto	Ex

306

308

414

311

5071  
2R  
15071 Ex

CANAL

2R

45

46

3R

47

4R

48

2R

49

3R

50

1R

51

52

1R

53

54

1R

55

2R

56

10056 Ex

(Anejo de San Martín del Camino)  
(Anejo de Santa Marina del Rey)

TERMINO MUNICIPAL DE VILLADANGOS DEL PÁRAMO  
(Anejo de Celadilla del Páramo)



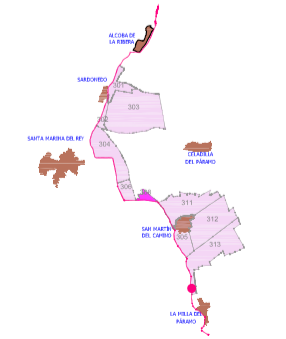

TERMINO MUNICIPAL DE SANTA MARINA DEL REY  
(Anejo de San Martín del Camino)

DEL LÍMITE DE ZONA

PÁRAMO

Cementerio

Escala gráfica:  
0 50 100 200 metros  
Tamaño del plano A1: 581 x 812 milímetros.

 			
<p><b>ZONA DE CONCENTRACIÓN PARCELARIA:</b> CANAL DE VILLADANGOS-CANAL DE VELLILLA DE LA REINA PROVINCIA: LEÓN</p>			
<p><b>FASE:</b> BASES PROVISIONALES</p>		 Polígono nº: <b>308</b>	
<p><b>Observaciones:</b> ESTE POLIGONO SE CORRESPONDE CON EL Nº 208 CATASTRAL DEL TÉRMINO MUNICIPAL DE SANTA MARINA DEL REY</p>			
AUTOR: VÍCTOR SOMOANO VÁZQUEZ	Vº.Bº: DOMINGO GONZÁLEZ PUEBLA		Plano: <b>26</b> Escala: 1/3.000
TÉCNICO DE LA U.T. DE LEÓN DEL ITACYL		JEFE DE LA UNIDAD TERRITORIAL DEL ITACYL	Fecha: <b>Octubre 2022</b>