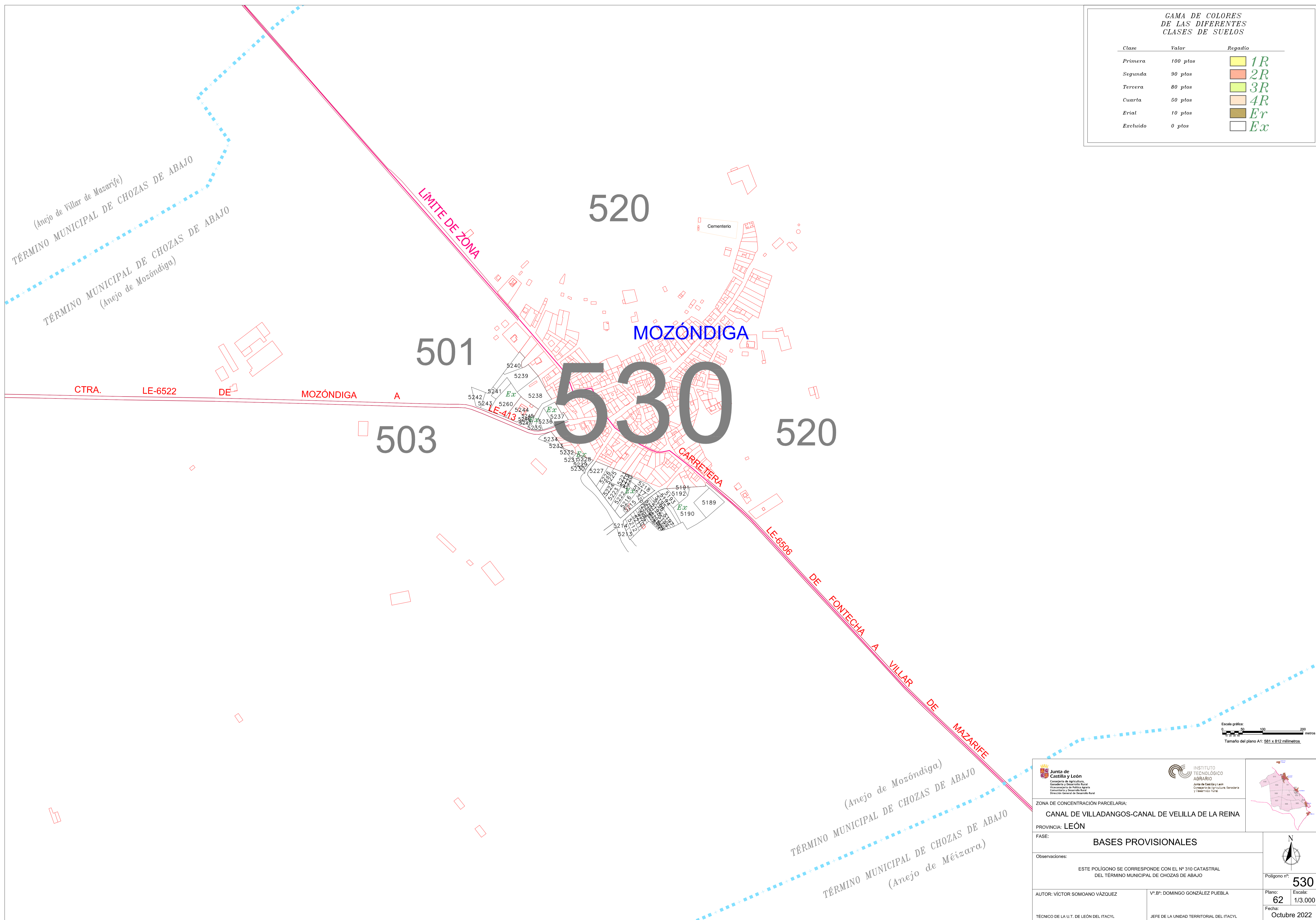


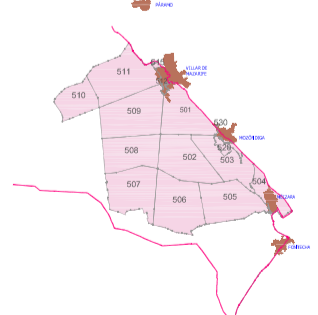


GAMA DE COLORES  
DE LAS DIFERENTES  
CLASES DE SUELOS

Clase	Valor	Regadío
Primera	100 pto	1R
Segunda	90 pto	2R
Tercera	80 pto	3R
Cuarta	50 pto	4R
Erial	10 pto	Er
Excluido	0 pto	Ex



Escala gráfica:  
0 50 100 200 metros  
Tamaño del plano A1: 581 x 812 milímetros

 Junta de Castilla y León Consejería de Agricultura, Ganadería y Desarrollo Rural Subcomisión de Gestión Agraria Comisaría y Desarrollo Rural Dirección General de Desarrollo Rural	 INSTITUTO TECNOLÓGICO AGRARIO Junta de Castilla y León Consejería de Agricultura Ganadería y Desarrollo Rural		
			ZONA DE CONCENTRACIÓN PARCELARIA: <b>CANAL DE VILLADANGOS-CANAL DE VELILLA DE LA REINA</b> PROVINCIA: LEÓN FASE: <b>BASES PROVISIONALES</b>
Observaciones: ESTE POLIGONO SE CORRESPONDE CON EL N° 310 CATASTRAL DEL TÉRMINO MUNICIPAL DE CHOZAS DE ABAJO			Polígono n°: <b>530</b>
AUTOR: VÍCTOR SOMOANO VÁZQUEZ	V.º B.º: DOMINGO GONZÁLEZ PUEBLA	Plano: <b>62</b> Escala: <b>1/3.000</b>	Fecha: <b>Octubre 2022</b>
TÉCNICO DE LA U.T. DE LEÓN DEL ITACYL	JEFE DE LA UNIDAD TERRITORIAL DEL ITACYL		