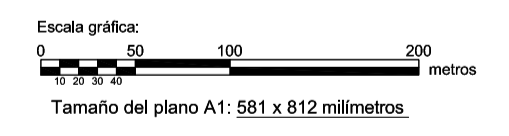
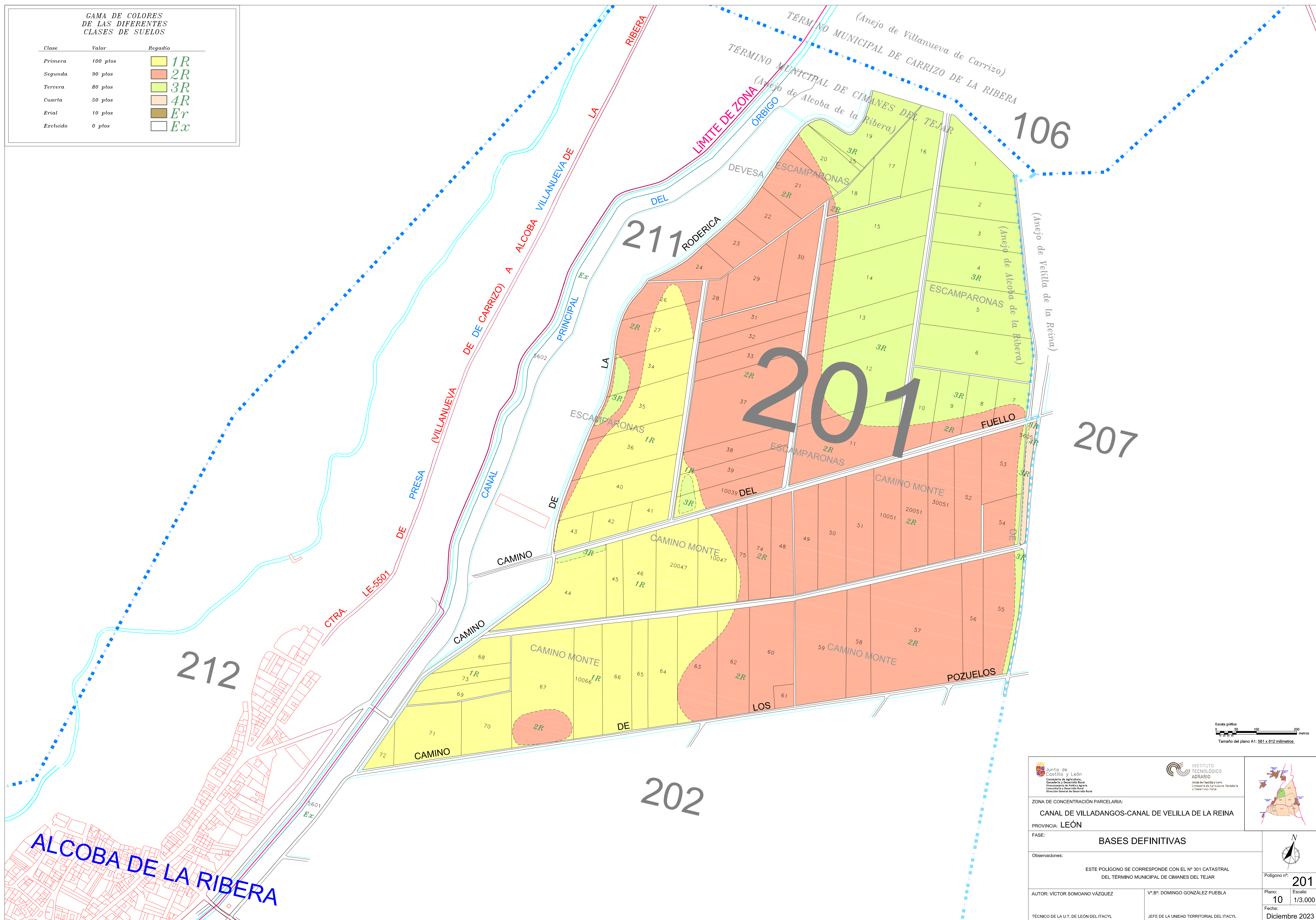


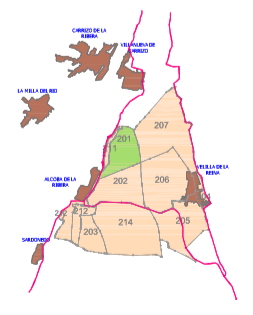


GAMA DE COLORES DE LAS DIFERENTES CLASES DE SUELOS

Clase	Valor	Regadío
Primera	100 pto	1R
Segunda	90 pto	2R
Tercera	80 pto	3R
Cuarta	50 pto	4R
Erial	10 pto	Er
Excluido	0 pto	Ex



 		
<p><b>ZONA DE CONCENTRACIÓN PARCELARIA:</b> CANAL DE VILLANGOS-CANAL DE VELLILLA DE LA REINA</p> <p><b>PROVINCIA:</b> LEÓN</p> <p><b>FASE:</b> BASES DEFINITIVAS</p> <p><b>Observaciones:</b> ESTE POLIGONO SE CORRESPONDE CON EL N° 301 CATASTRAL DEL TÉRMINO MUNICIPAL DE CIMANES DEL TEJAR</p>		
<p><b>AUTOR:</b> VICTOR SOMOANO VÁZQUEZ</p> <p><b>TÉCNICO DE LA U.T. DE LEÓN DEL ITACYL:</b></p>		<p><b>Polígono nº:</b> 201</p> <p><b>Plano:</b> 10</p> <p><b>Fecha:</b> Diciembre 2023</p>
<p><b>VºBº:</b> DOMINGO GONZÁLEZ PUEBLA</p> <p><b>JEFE DE LA UNIDAD TERRITORIAL DEL ITACYL:</b></p>		<p><b>Escala:</b> 1/3.000</p>

ALCOBA DE LA RIBERA