

202

**Junta de Castilla y León**  
 Consejería de Agricultura, Ganadería y Desarrollo Rural  
 Viceconsejería de Política Agraria Comunitaria y Desarrollo Rural  
 Dirección General de Desarrollo Rural

**INSTITUTO TECNOLÓGICO AGRARIO**  
 Junta de Castilla y León  
 Dirección de Agricultura Ganadera y Forestal  
 Dirección General de Desarrollo Rural

ZONA DE CONCENTRACIÓN PARCELARIA:  
**CANAL DE VILLADANGOS-CANAL DE VELLILA DE LA REINA**

PROVINCIA: LEÓN

FASE: **BASES DEFINITIVAS**

Observaciones:  
 ESTE POLIGONO SE CORRESPONDE CON EL N.º 304 CATASTRAL DEL TÉRMINO MUNICIPAL DE CIMANES DEL TEJAR

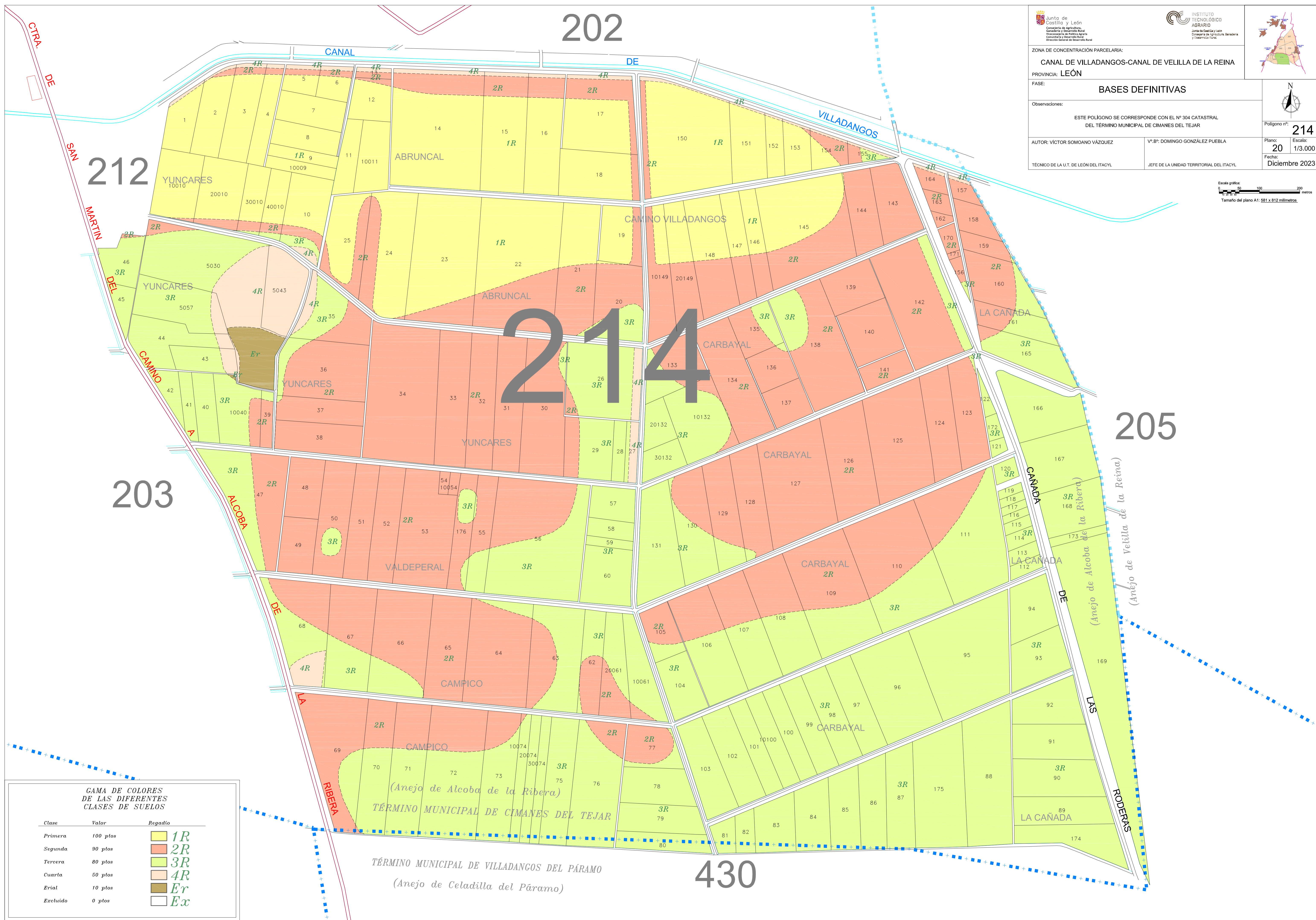
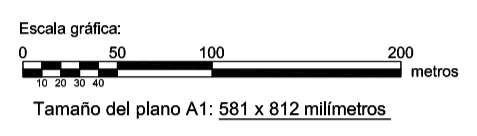
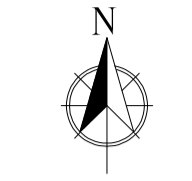
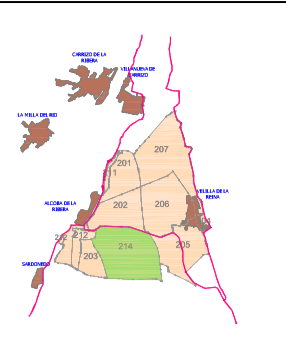
AUTOR: VÍCTOR SOMOANO VÁZQUEZ V.º B.º: DOMINGO GONZÁLEZ PUEBLA

TÉCNICO DE LA U.T. DE LEÓN DEL ITACYL JEFE DE LA UNIDAD TERRITORIAL DEL ITACYL

Polígono nº: **214**

Plano: **20** Escala: **1/3.000**

Fecha: **Diciembre 2023**



**214**

212

205

203

430

**GAMA DE COLORES DE LAS DIFERENTES CLASES DE SUELOS**

Clase	Valor	Regadío	Color
Primera	100 pto		1R
Segunda	90 pto		2R
Tercera	80 pto		3R
Cuarta	50 pto		4R
Erial	10 pto		Er
Excluido	0 pto		Ex

TÉRMINO MUNICIPAL DE VILLADANGOS DEL PÁRAMO  
(Anejo de Celadilla del Páramo)

TÉRMINO MUNICIPAL DE CIMANES DEL TEJAR  
(Anejo de Alcoba de la Ribera)

(Anejo de Alcoba de la Ribera)

(Anejo de Vellila de la Reina)