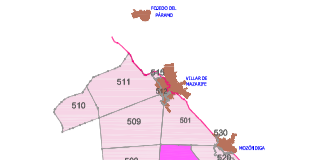


Escala gráfica:  
0 50 100 200 metros  
Tamaño del plano A1: 581 x 812 milímetros

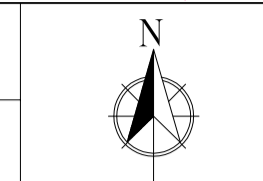


ZONA DE CONCENTRACIÓN PARCELARIA:  
CANAL DE VILLADANGOS-CANAL DE VELILLA DE LA REINA

PROVINCIA: LEÓN

FASE: BASES DEFINITIVAS

Observaciones:  
ESTE POLIGONO SE CORRESPONDE CON EL Nº 102 CATASTRAL DEL TÉRMINO MUNICIPAL DE CHOZAS DE ABAJO



Polígono nº: 502

AUTOR: VÍCTOR SOMOANO VÁZQUEZ

Vº Bº: DOMINGO GONZÁLEZ PUEBLA

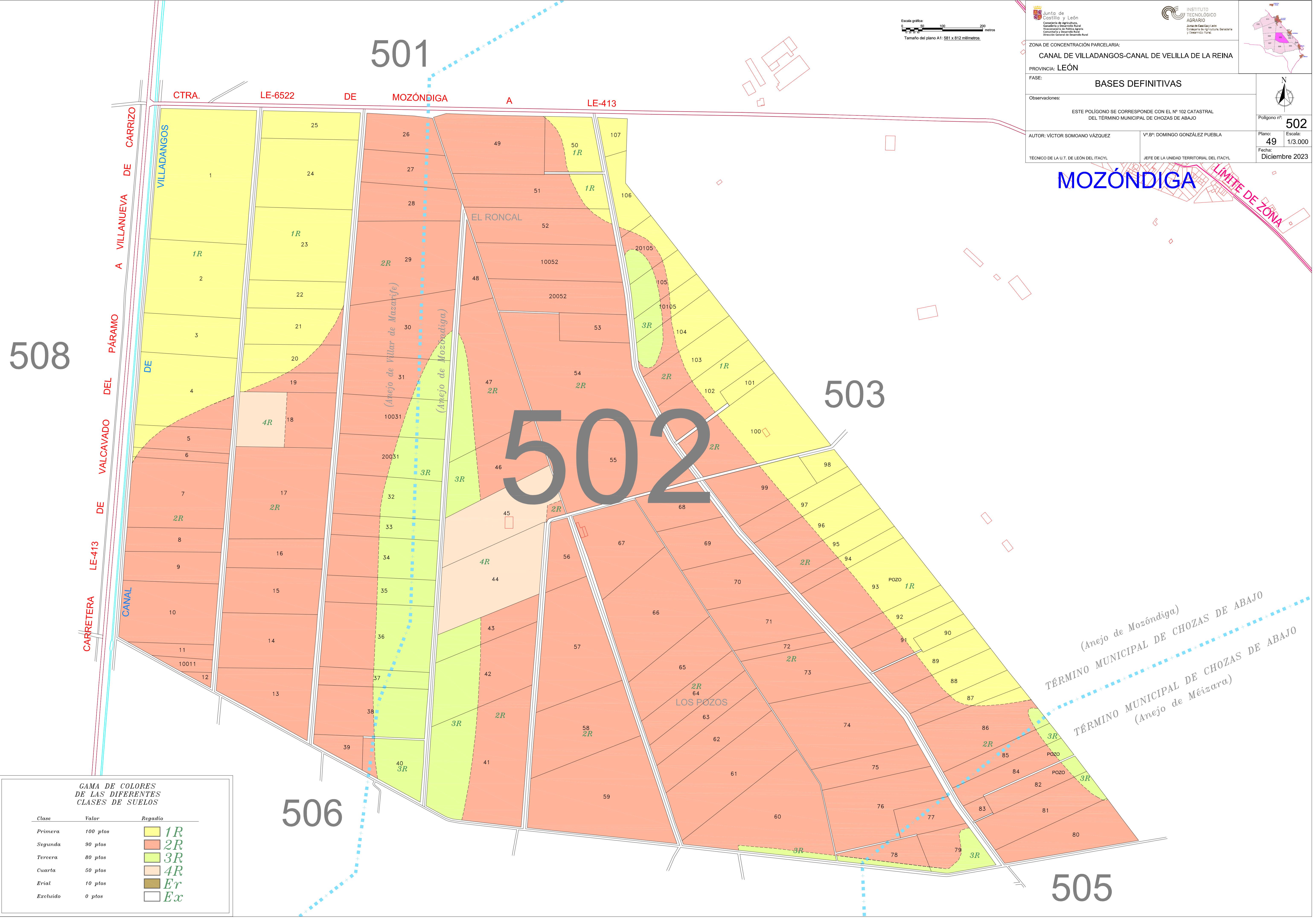
Plano: 49 Escala: 1/3.000

TÉCNICO DE LA U.T. DE LEÓN DEL ITACYL

JEFE DE LA UNIDAD TERRITORIAL DEL ITACYL

Fecha: Diciembre 2023

MOZÓNDIGA LÍMITE DE ZONA



508

506

503

505

502

GAMA DE COLORES DE LAS DIFERENTES CLASES DE SUELOS

Clase	Valor	Regadío
Primera	100 pto	1R
Segunda	90 pto	2R
Tercera	80 pto	3R
Cuarta	50 pto	4R
Erial	10 pto	Er
Excluido	0 pto	Ex