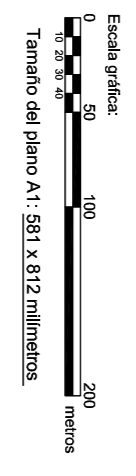
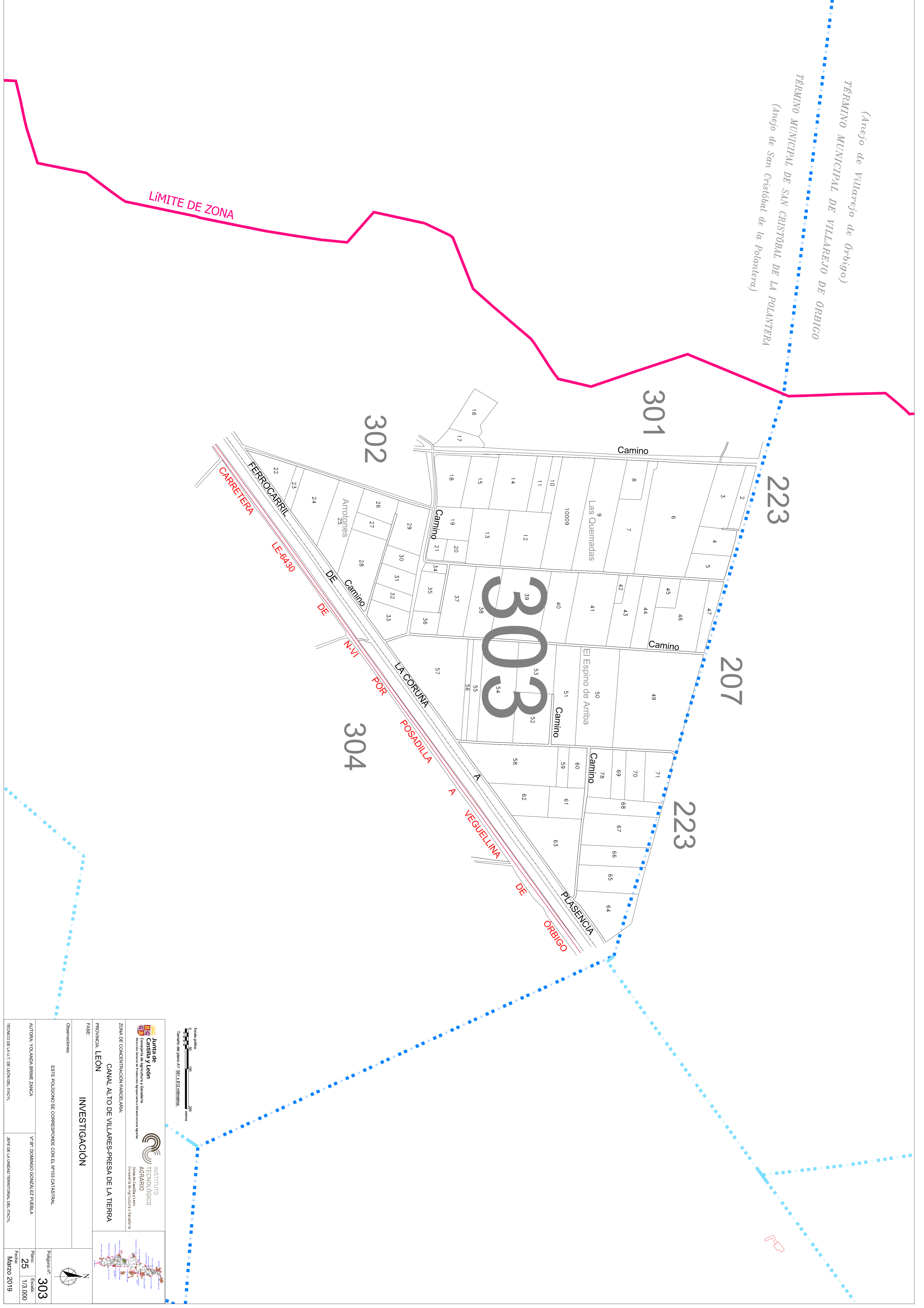


(Anejo de Villarejo de Orbigo)

TÉRMINO MUNICIPAL DE VILLAREJO DE ORBIGO

TÉRMINO MUNICIPAL DE SAN CRISTÓBAL DE LA POLANTERA

(Anejo de San Cristóbal de la Polantera)



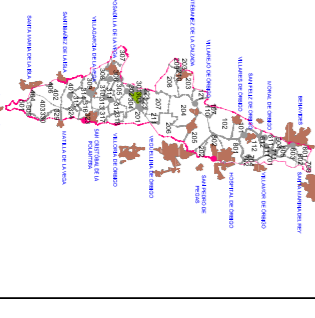
Junta de Castilla y León
Consejería de Agricultura y Ganadería
Dirección General de Registro Agrario y Catastrales
INSTITUTO TECNOLÓGICO AGRARIO
Junta de Castilla y León
Consejería de Agricultura y Ganadería

ZONA DE CONCENTRACIÓN PARCELIAR:
CANAL ALTO DE VILLARES-PRESA DE LA TIERRA
PROVINCIA: **LEÓN**

FASE: **INVESTIGACIÓN**

Observaciones:
ESTE POLIGONO SE CORRESPONDE CON EL N.º103 CATASTRAL

AUTORIA: VOLANOA BRINE ZANCA
TÉRMINO DE LA UT. DE LEÓN DEL I.N.C.I.T.



Polígono n.º: **303**
Plano: **25**
Escala: **1/3.000**
Fecha: **Marzo 2019**