

ZONA DE CONCENTRACION PARCELAR: CANAL ALTO DE VILLARES-PRESA DE LA TIERRA

PROVINCIA: LEÓN

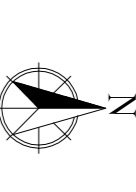
FASE: INVESTIGACIÓN

Observaciones: ESTE POLIGONO SE CORRESPONDE CON EL NÚMERO CATASTRAL

AUTORA: VOLANCA BRUNE ZANCA

TÉCNICO DE LA U.T. DE LEÓN DEL I.N.C.I.T.

JEFE DE LA UNIDAD TERRITORIAL DEL I.N.C.I.T.

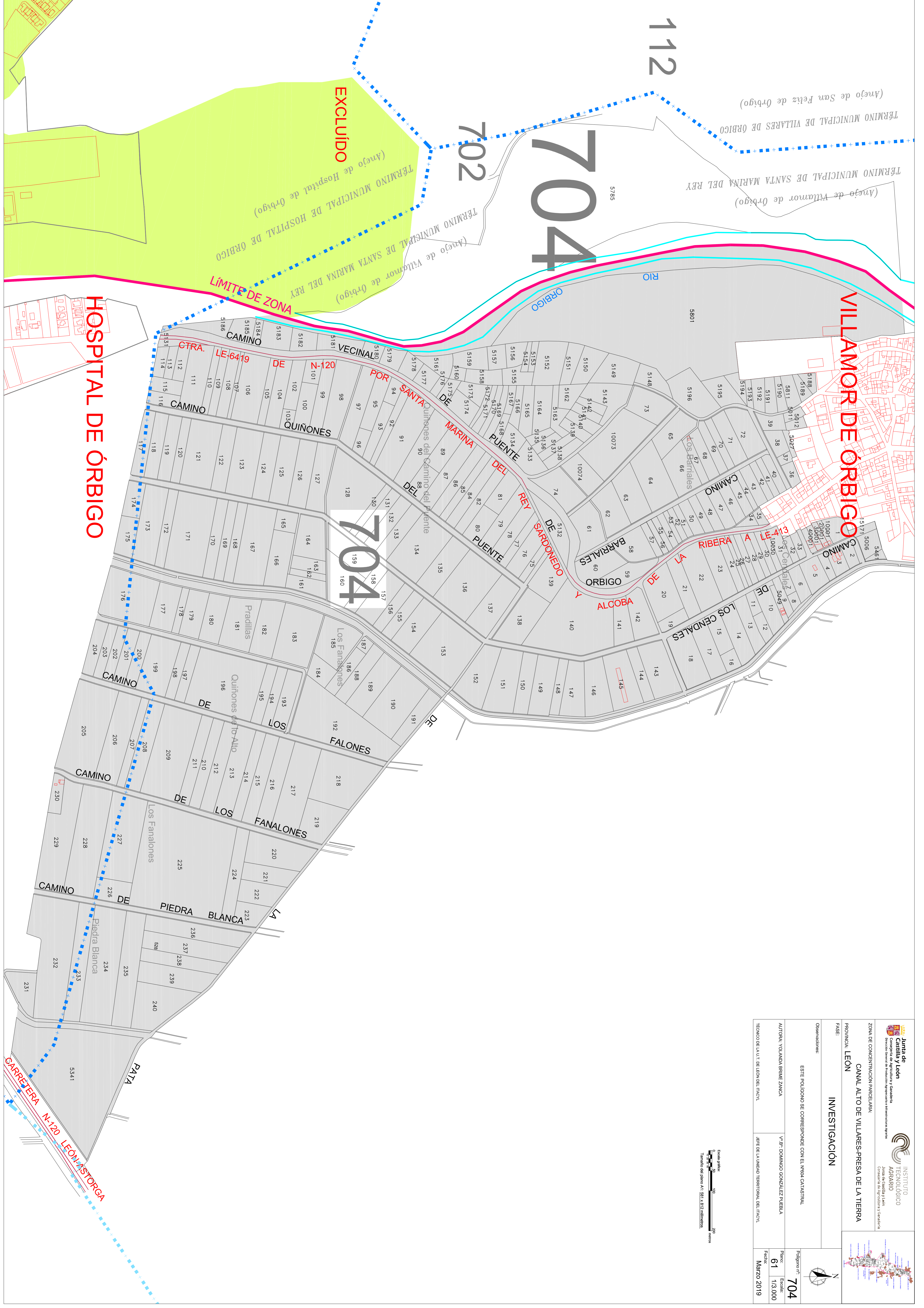
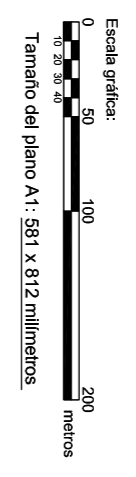


Polígono nº: **704**

Plano: **61**

Escala: **1/3.000**

Fecha: **Marzo 2019**



TÉRMINO MUNICIPAL DE VILLARES DE ÓRBIGO
 (Anejo de San Feliz de Órbigo)

TÉRMINO MUNICIPAL DE SANTA MARINA DEL REY
 (Anejo de Villamor de Órbigo)

TÉRMINO MUNICIPAL DE SANTA MARINA DEL REY
 (Anejo de Villamor de Órbigo)

TÉRMINO MUNICIPAL DE HOSPITAL DE ÓRBIGO
 (Anejo de Hospital de Órbigo)

EXCLUIDO

112

704

702

704

HOSPITAL DE ÓRBIGO

VILLAMOR DE ÓRBIGO

CARRETERA N-120 LEÓN-ASTORGA
 PATA