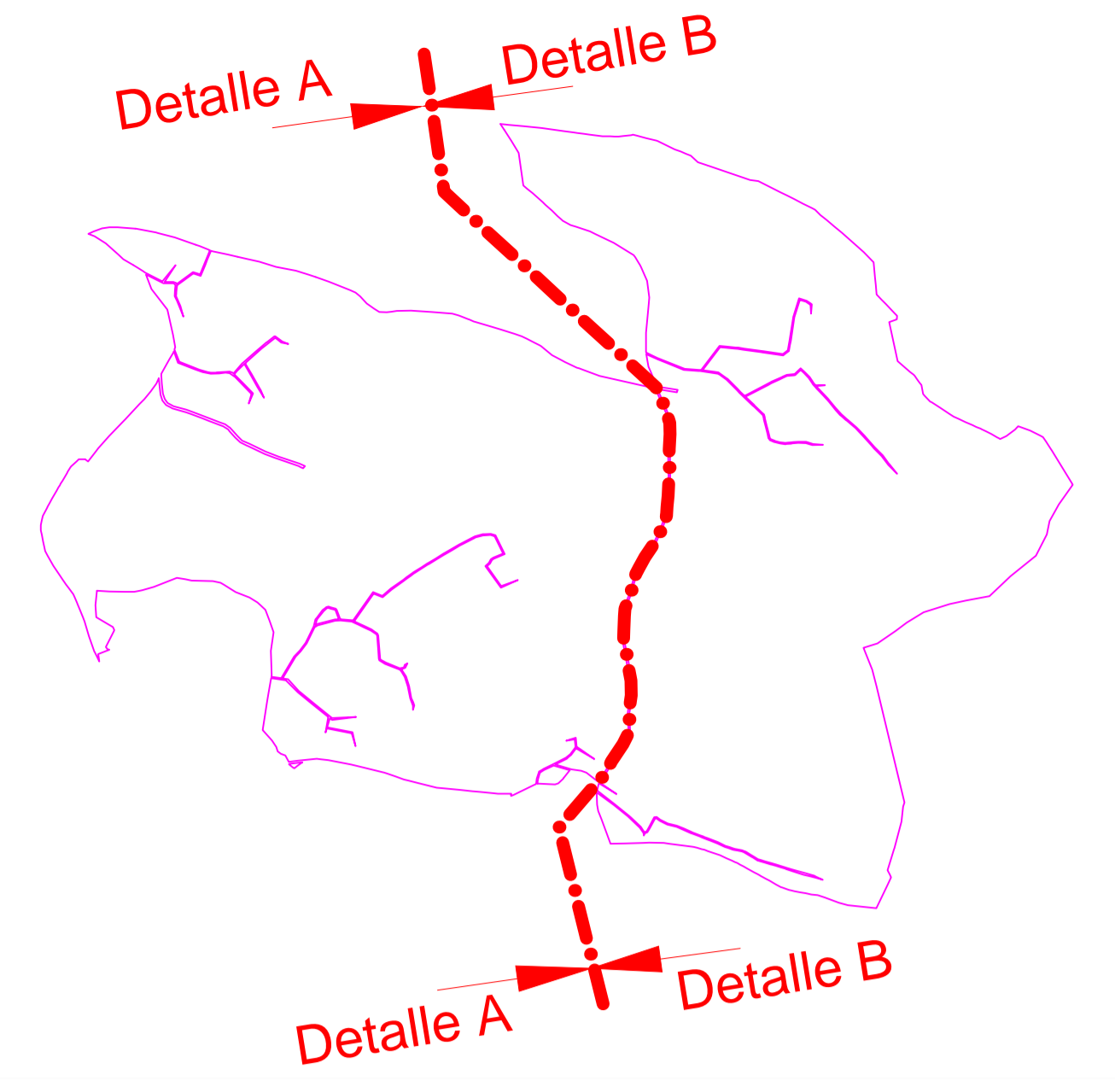
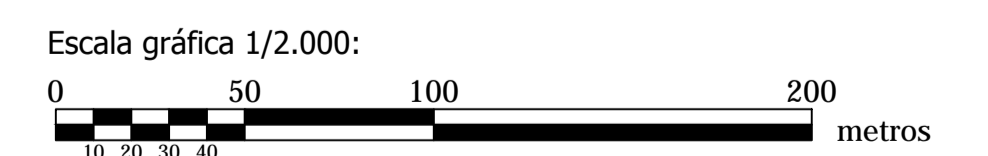
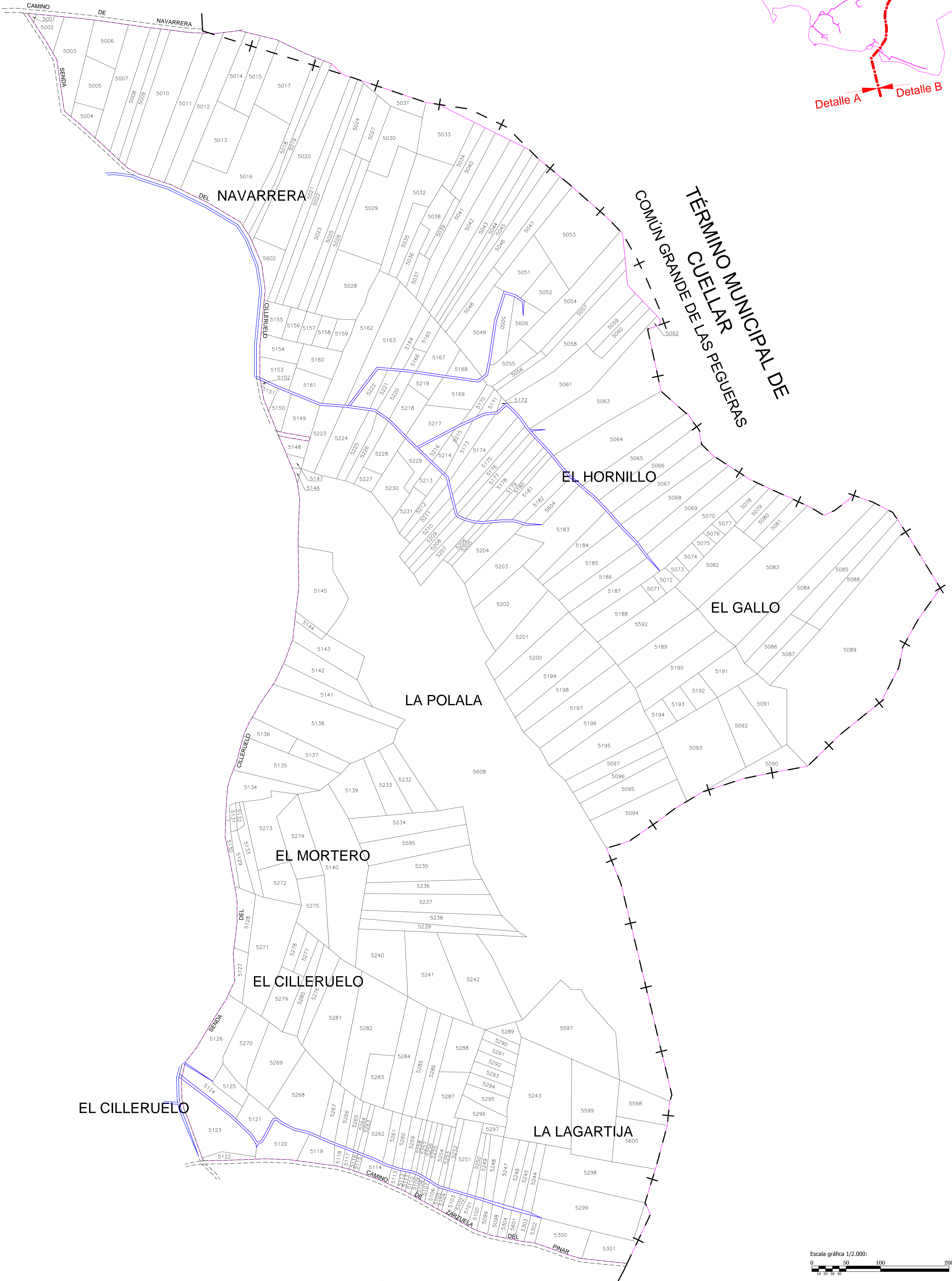


Detalle B



TIERRA DE TRIPA



Escala gráfica 1/2.000:
0 50 100 200 metros

Formato del Plano: Normalizado DIN A4
Sistema de Referencia ETRS89 Proyección UTM - Huso 30 Norte

Junta de Castilla y León Consejería de Agricultura, Ganadería y Desarrollo Rural Dirección General de Regadíos Rurales		
INSTITUTO TECNOLÓGICO AGRARIO Servicio de Estudios y Proyectos de Ingeniería Agraria		
ZONA DE CONCENTRACIÓN PARCELARIA: GOMEZSERRACÍN-MONTE		
PROVINCIA: SEGOVIA		
FASE: INVESTIGACIÓN DE LA PROPIEDAD		
Observaciones:		
Autor:	Vº.Bº:	Polígono nº: 16B
		Escala: 1/2.000
		Fecha: Octubre 2019