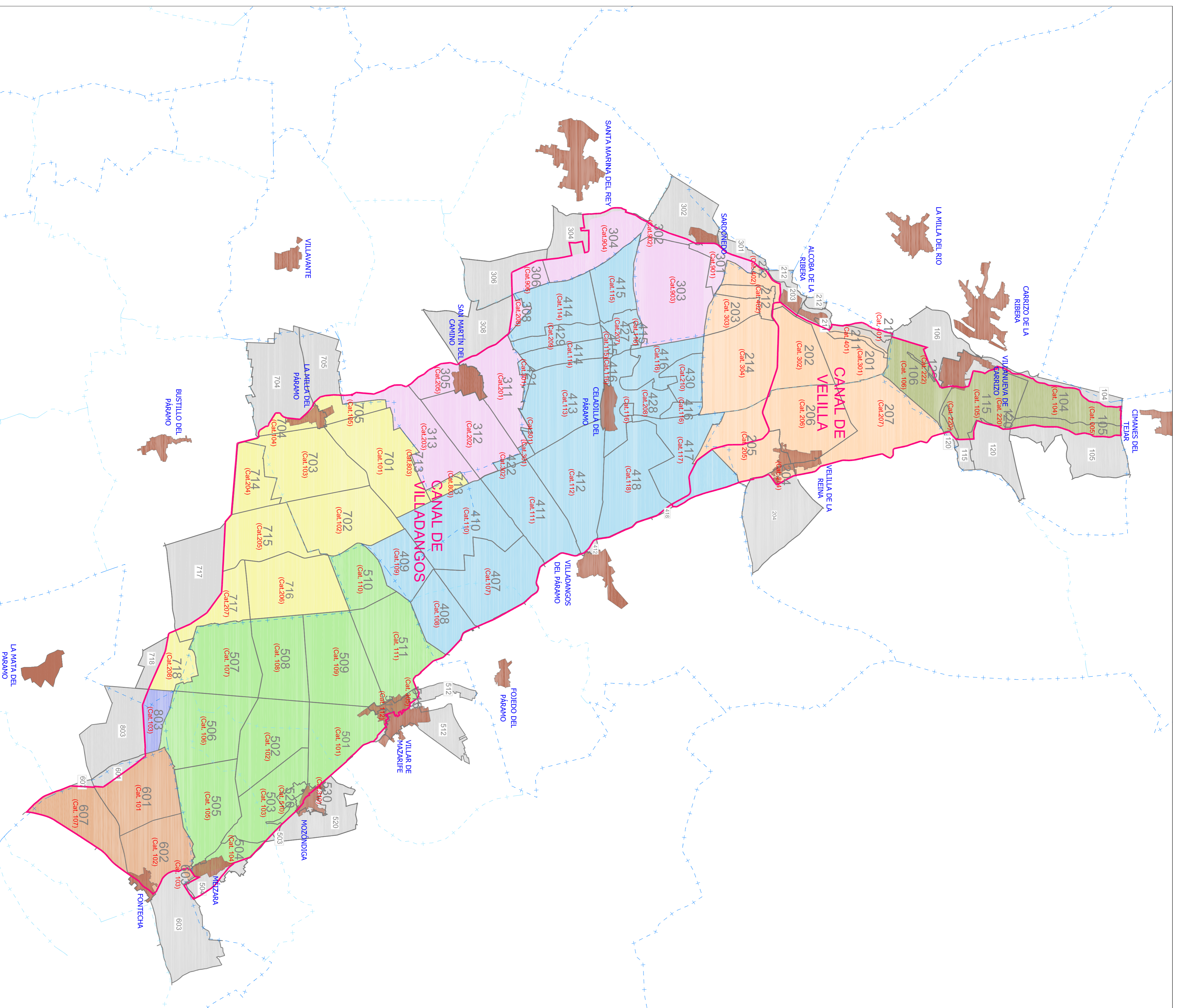
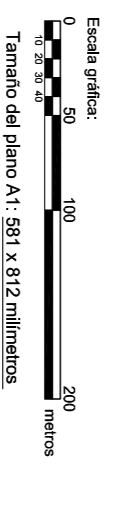




CANAL VILLADANGOS-CANAL DE VELLILLA

INVESTIGACIÓN

ZONA	POL. CAYASTAL	POL. NUEVO
CARRIZO DE LA RIBERA	104	104
	105	105
	106	106
	105	115
	220	120
	222	122
CIMANES DEL TEJAR	301	201
	302	202
	303	203
	304	204
	205	205
	206	206
	207	207
	401	211
	402	212
	304	214
SANTA MARINA DEL REY	901	301
	902	302
	903	303
	904	304
	205	305
	306	306
	208	308
	209	309
	202	312
	203	313
VILLADANGOS	107	407
	108	408
	109	409
	110	410
	111	411
	112	412
	113	413
	114	414
	115	415
	116	416
CHOZAS DE ABLUO	101	301
	102	302
	103	303
	104	304
	105	305
	106	306
	107	307
	108	308
	109	309
	110	310
VALDEVIMBRE	101	601
	102	602
	103	603
	107	607
	101	701
	102	702
	103	703
	104	704
	105	705
	106	706
BUSTILLO DEL PARAMO	101	701
	102	702
	103	703
	104	704
	105	705
	106	706
	107	707
	108	708
	109	709
	110	710
SAN PEDRO BERGIAÑOS	103	803




Junta de Castilla y León
 Consejería de Agricultura, Ganadería y Desarrollo Rural
 Dirección General de Desarrollo Rural


INSTITUTO TECNOLÓGICO AGRARIO
 Junta de Castilla y León
 Consejería de Agricultura, Ganadería y Desarrollo Rural

ZONA DE CONCENTRACIÓN PARCELARIA:
 CANAL DE VILLADANGOS-CANAL DE VELLILLA

PROVINCIA: LEÓN
FASE: INVESTIGACIÓN

PLANO: DISTRIBUCIÓN POLÍGONOS

AUTOR: VÍCTOR SOMANO VÁZQUEZ
V.O.: DOMINGO GONZÁLEZ PUERBA

Plano nº: 3
Escala: 1/40.000
Fecha: Marzo 2020

TÉCNICO DE LA U.T. DE LEÓN DEL ITIACT: JEFE DE LA UNIDAD TERRITORIAL DEL ITIACT