




CANAL DE VELILLA

- * **CARRIZO DE LA RIBERA**
CARRIZO DE LA RIBERA
VILLANUEVA DE CARRIZO
- * **CIMANES DEL TEJAR**
ALCOBA DE LA RIBERA
CIMANES DEL TEJAR
VELILLA DE LA REINA

CANAL DE VILLADANGOS

- * **SANTA MARINA DEL REY**
SANTA MARINA DEL REY
SAN MARTÍN DEL CAMINO
SARDONEDO
- * **VILLADANGOS**
CELADILLA
FOJEDO
VILLADANGOS
- * **BUSTILLO DEL PÁRAMO**
BUSTILLO DEL PÁRAMO
LA MILLA DEL PÁRAMO
- * **CHOZAS DE ABAJO**
MEIZARA
MOZÓNDIGA
VILLAR DE MAZARIFE
- * **VALDEBIMBRE**
FONTECHA
- * **SAN PEDRO BERCIANOS**
LA MATA DEL PÁRAMO

Escala gráfica:
0 50 100 200 metros
Tamaño del plano A1: 581 x 812 milímetros

			
ZONA CONCENTRACIÓN: CANAL DE VILLADANGOS-CANAL DE VELILLA			
PROVINCIA: LEÓN		Póligono: DISTRIBUCIÓN	
TRABAJO: DISTRIBUCIÓN DEMARCACIONES		Plano: 2	Escala: 1/30.000
AUTOR: VÍCTOR SOMOANO VÁZQUEZ	VºBº: DOMINGO GONZÁLEZ PUEBLA	Fecha: Marzo 2020	
<small>TÉCNICO DE LA U.T. DE LEÓN DEL ITACYL</small>		<small>JEFE DE LA UNIDAD TERRITORIAL DEL ITACYL</small>	