

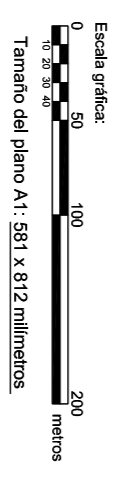
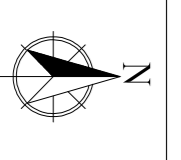
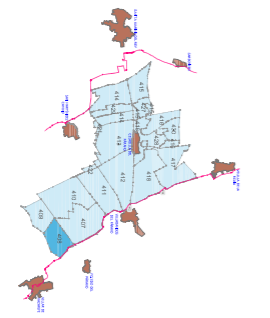
409

407

511

408

 <p>Junta de Castilla y León Comunidad Autónoma de Castilla y León Departamento de Urbanismo y Vivienda</p>		 <p>INSTITUTO TECNOLÓGICO DE CASTILLA Y LEÓN Departamento de Ingeniería y Tecnología</p>	
<p>ZONA DE CONCENTRACIÓN PARCELIAR: CANAL DE VILLADANGOS-CANAL DE VELLILLA</p>			
<p>PROVINCIA: LEÓN</p>			
<p>FASE: INVESTIGACIÓN</p>			
<p>Observaciones: ESTE POLIGONO SE CORRESPONDE CON EL N.º 108 CATASTRAL.</p>			
<p>AUTOR: VÍCTOR SODANO VIZQUEZ</p>		<p>V.º B.º DOMINGO GONZALEZ PUEBLA</p>	
<p>TÉRMINO DE LA UT. DE LEÓN DEL I.TACVL</p>		<p>JEFE DE LA UNIDAD TERRITORIAL DEL I.TACVL</p>	
<p>Pólígono n.º: 408</p>		<p>Plano: 31</p>	
<p>Estado: 1/3.000</p>		<p>Fecha: Marzo 2020</p>	



TERMINO MUNICIPAL DE VILLADANGOS DEL PARAMO
(Anejo de Fojedo)

TERMINO MUNICIPAL DE CHOZAS DE ABAJIO
(Anejo de Vallar de Mazariñe)

DE LÍMITE DE ZONA VILLADANGOS

CANAL

MILLA

LA

A

FOJEDO

CAMINO

LOS CUARTOS

(Anejo de Villadangos del Paramo)

(Anejo de Fojedo)

RIEGO

RIEQUIN

JUNCALINA

1

2

3

4

5

6

7

8

9

10

11

12

13

14

15

16

17

18

19

20

21

22

23

24

25

26

27

28

29

30

31

32

33

34

35

36

37

38

39

40

41

42

43

44

45

46

47

48

49

50

51

52

53

54

55

56

57

58

59

60

61

62

63

64

65

66

67

68

69

70

71

72

73

74

75

76

77

78

79

80

81

82

83

84

85

86

87

88