

(Anejo de Alcobá de la Ribera)

TÉRMINO MUNICIPAL DE CIMANES DEL TEJAR

TÉRMINO MUNICIPAL DE VILLADANGOS DEL PÁRAMO
10 (Anejo de Villadangos del Páramo)

LA CAMPERA

LA CAMPERA

430

416

416

428

BUEBEYTE

BARRERAS

LAS

ALCOBA

LA

RIBERA

TÉRMINO MUNICIPAL DE SANTA MARINA DEL REY
(Anejo de Sardonedo)

TÉRMINO MUNICIPAL DE VILLADANGOS DEL PÁRAMO
(Anejo de Villadangos del Páramo)

CARRETERA

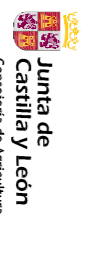

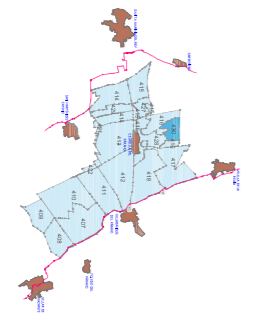
SAN

MARTIN

DEL

CAMINO

LA

 <p>Junta de Castilla y León Comunidad Autónoma de Castilla y León Departamento de Urbanismo y Vivienda Dirección General de Urbanismo y Vivienda</p>		 <p>INSTITUTO TECNOLÓGICO DE ESTUDIOS AVANZADOS DE PACHUCA Departamento de Ingeniería y Tecnología Laboratorio de Topografía y Catastro</p>		
<p>ZONA DE CONCENTRACIÓN PARCELAR: CANAL DE VILLADANGOS-CANAL DE VELLILLA</p>				
<p>PROVINCIA: LEÓN</p>				
<p>FASE: INVESTIGACIÓN</p>				
<p>Observaciones: ESTE POLIGONO SE CORRESPONDE CON EL Nº 210 CATASTRAL.</p>				
<p>AUTOR: VÍCTOR SQUADANO VIZQUEZ</p>		<p>Vº Bº DOMINGO GONZÁLEZ PUEBLA</p>		
<p>TÍTULO DE LA UT: DE LEÓN DEL ITACVL</p>		<p>JEFE DE LA UNIDAD TERRITORIAL DEL ITACVL</p>		
<p>Página nº: 430</p>		<p>Fecha: Marzo 2020</p>		
<p>Plano: 47</p>		<p>Estado: 1/3.000</p>		

