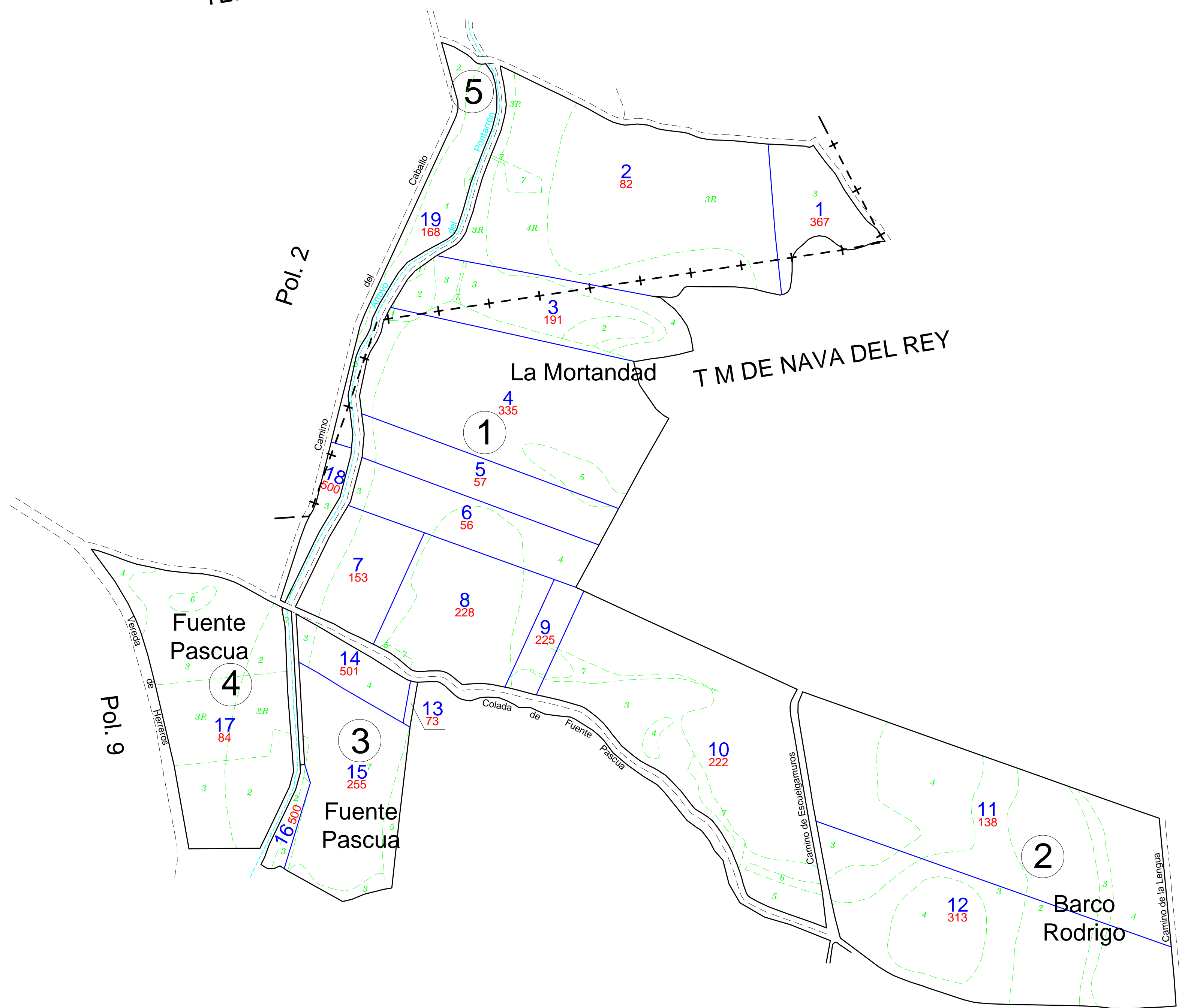


TERMINO MUNICIPAL DE POLLOS




Secretario del Ayuntamiento de

CERTIFICO: Que el presente Documento ha estado expuesto al público desde el día de de 2015 al día de de 2015

a de de 2015
V.º B.º
El Alcalde

Escala grafica:

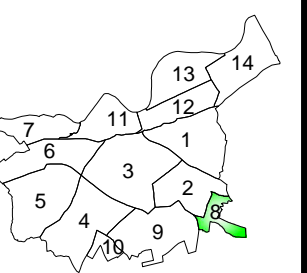


Tamaño del plano: Normalizado ISO A1
Sistema de Referencia ETRS89 - Huso 30 Norte

DILIGENCIA: para hacer constar que el presente plano corresponde al Acuerdo de Concentración Parcelaria de la zona de Pollos II (Valladolid) aprobado por la Dirección General de Producción Agropecuaria y Desarrollo Rural por Resolución de de de 2015

EL JEFE DEL SERVICIO TERRITORIAL
DE AGRICULTURA Y GANADERÍA

Fdo.: Jesús Cortés del Amo.



ZONA DE CONCENTRACIÓN PARCELARIA:
POLLOS II


PROVINCIA: VALLADOLID

FASE:
ACUERDO DE CONCENTRACIÓN

Observaciones:
De la finca nº 1 a la 19.

Autor: Javier Velasco Acebes

V.º B.º: David Jesús Martínez Paniagua



Polígono nº: **8**

Escala: 1/5.000

Fecha: Mayo 2015

INGENIERO AGRÓNOMO

JEFE DE LA UNIDAD TERRITORIAL DEL ITACYL