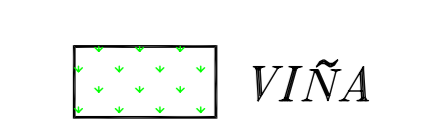
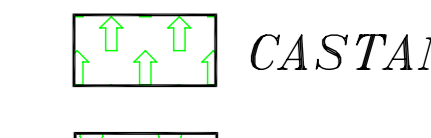






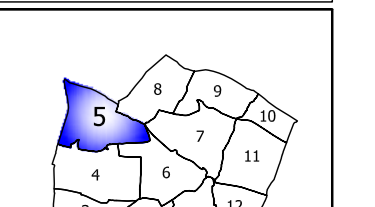




-  VIÑA
-  CASTAÑOS
-  FRUTALES
-  PINOS
-  PRADERA

Escala gráfica:

 0 50 100 200 metros
 Tamaño de papel: A0-Exten (1251x840 milímetros)

DILIGENCIA: para hacer constar que el presente plano corresponde al Proyecto de Concentración Parcelaria de la zona de Sarracín de Alíste (Zamora) aprobado por este Servicio Territorial por Resolución de de de 2014.
 EL JEFE DEL SERVICIO TERRITORIAL DE AGRICULTURA Y GANADERÍA
 Fdo: Isidro Tomás Fernández

 Junta de Castilla y León Consejería de Agricultura y Ganadería Dirección General de Protección Agropecuaria y Sanidad Animal	 INSTITUTO TECNOLÓGICO AGRARIO Zona de Zamora Centro de Estudios y Experimentación	
ZONA DE CONCENTRACIÓN PARCELARIA: SARRACÍN DE ALÍSTE		
PROVINCIA: ZAMORA		
FASE: PROYECTO DE CONCENTRACIÓN		
Observaciones:		
Autor: BENJAMÍN BILDÓN FRALLE	VP. RP: M ^a FRANCISCA SÁNCHEZ HERNÁNDEZ	Polígono nº: 5
TÉCNICO DE LA U.T. DE ZAMORA DEL ITACV.	JEFA DE LA UNIDAD TERRITORIAL DEL ITACV.	Escala: 1/2.000 Fecha: Mayo 2014