

Une con Pol. 6

Asturianos

Entrepeñas

de

Anejo

Anejo

1

2

3

Une con Pol. 6

Une con Pol. 9

M.U.P. n.º 84 "MAJADA VEGA MOJINO"

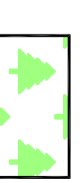



Prado Redondo

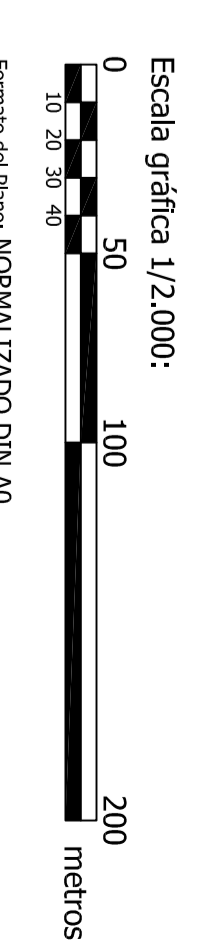
Pinar de Borgas

Piñalera

Une con Pol. 10

Une con Pol. 9

-  PINOS
-  CASTAÑOS
-  PRADERA
-  MONTE



Sistema de Referencia: NOROCCIDENTAL DATUM
Sistema de Referencia: Proyección UTM - Zona 29 Norte

OBJETIVO: para hacer constar que el presente plano corresponde al Proyecto de Concentración parcelaria por el Sr. D. FRANCISCO SÁNCHEZ HERNÁNDEZ, en el término municipal de Zamora (Castilla y León) que se describe en el expediente de tramitación de la Orden de 14 de Mayo de 2017 del Sr. Director General de Catastro.

EL JEFE DEL SERVICIO TERRITORIAL DE CATASTRO DE ZAMORA
D. FRANCISCO SÁNCHEZ HERNÁNDEZ

Fdo.: Juan María Alonso Fernández

ZONA DE CONCENTRACIÓN PARCELARIA:
Asturianos, Entrepeñas, Lagarajos de la Carballeda y Cereza de Sanabria
PROVINCIA: ZAMORA

PROYECTO DE CONCENTRACION

Localidad **Entrepeñas**

Adiutor: LUIS FERNÁNDEZ SOTILANO | Vº Bº: Sr. FRANCISCA SÁNCHEZ HERNÁNDEZ | Escala: 1:2.000 | Fecha: Noviembre 2017 | Hoja: 8

TERMINO DE LA U.T. DE ZAMORA DEL INCAE | SEM DE LA UNIDAD TERRITORIAL DEL INCAE