





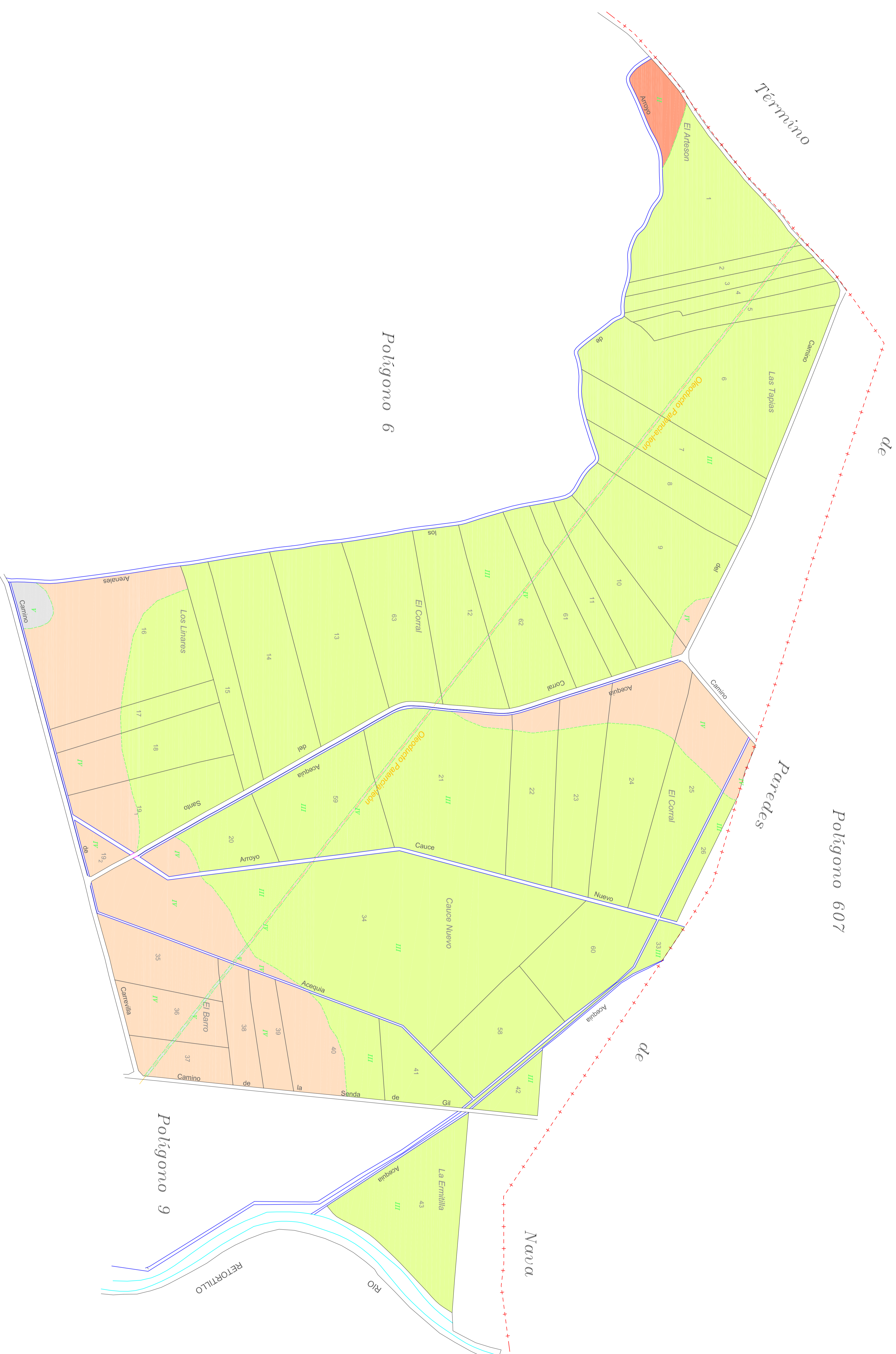


GAMA DE COLORES DE LAS DIFERENTES CLASES DE SUELO.	
	I
	II
	III
	IV
	V
	VI



Dº _____ Ayuntamiento de _____
 Secretario del _____ de _____
 CERTIFICO: Que el presente Documento
 ha estado expuesto al público desde
 el día _____ de _____ de 2007
 al día _____ de _____ de 2007
 en el Ayuntamiento de LA COMISIÓN LOCAL
 EL ALCALDE

DILEGNCIA para favor constar que el presente plano corresponde a las bases provisionales de
 Concentración Parcelaria de Fuentes de Navaj II (Referencia) que esta Comisión Local, en su reunión
 celebrada el _____ de _____ de 2007, ha acordado someter a enjuicio en la forma preceptiva a
 tener del art. 26 de la Ley 14/1990 de 26 de noviembre de Concentración Parcelaria de Castilla y León.
 FÉ. SECRETARIO DE LA COMISIÓN LOCAL

Junta de Castilla y León
INSTITUTO TECNOLÓGICO AGRARIO
ITA
 ZONA DE CONCENTRACIÓN PARCELARIA:
FUENTES DE NAVAJA II
 MUNICIPIO: PALENCIA
BASES PROVISIONALES
PLANO Nº 5
 Autor: TERESA GIL SECO
 Vº Bº: ISMAEL CEBANOS BANCÓN
 Fecha: 13/000
 Mes: Noviembre 2007
 Escala: 1:3000
 Observaciones: