

**Polígono 10**

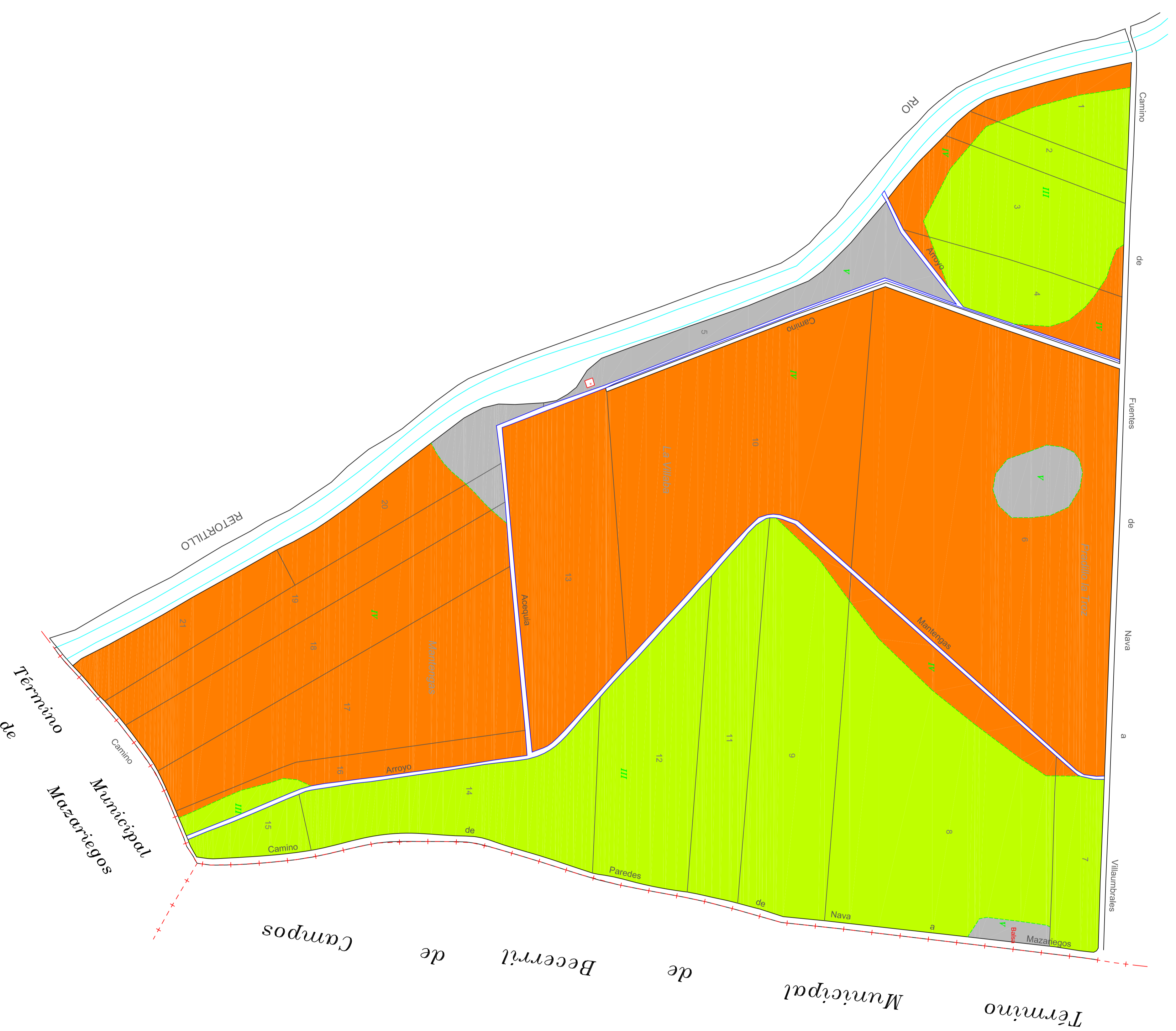






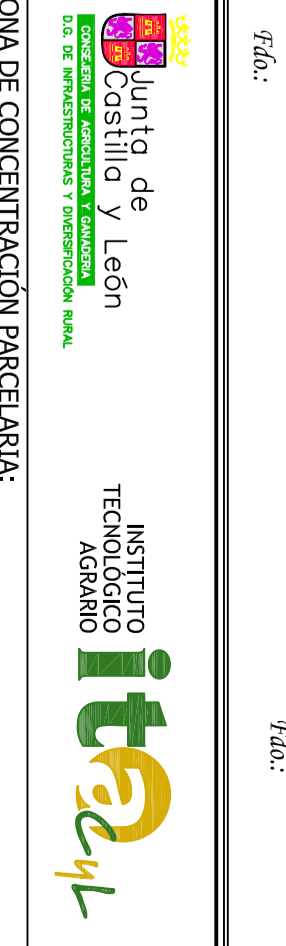
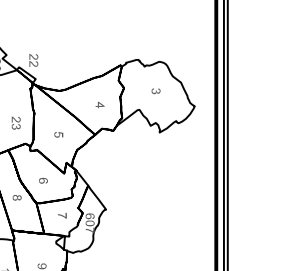


TABLA DE COLORES DE LAS DIFERENTES CLASIS DE SUELO.	
	I
	II
	III
	IV
	V
	VI

*D*  
 Secretario del Ayuntamiento de  
**CERTIFICADO:** Que el presente documento  
 ha estado expuesto al público desde  
 el día \_\_\_\_\_ de \_\_\_\_\_ de 2007  
 al día \_\_\_\_\_ de \_\_\_\_\_ de 2007  
 en el Ayuntamiento de Beceril de Campos  
 y el Alcalde

DECLARACIÓN para hacer constar que el presente plano corresponde a las bases provisionales de  
 (ordenación) generadas de Fuentes de Navas II (ordenación) que esta Comisión Local, en su reunión  
 celebrada el \_\_\_\_\_ de \_\_\_\_\_ de 2007, ha acordado someter a enjuicio en la forma prevista a  
 tener del art. 26 de la Ley 14/1990 de 26 de noviembre de Concentración Gerencial de Castilla y León.  
 \*Por el RESOLUCIÓN DE LA COMISIÓN LOCAL EL SECRETARIO DE LA COMISIÓN LOCAL

**ZONA DE CONCENTRACIÓN PARCELARIA:**  
**FUENTES DE NAVAS II**  
**PROVINCIA: PALENCIA**  
**BASES PROVISIONALES**

**PLANO Nº 9**

Autor: TERESA GIL SECO  
 Vº Bº: ISMAEL CEBANAS BUNCON  
 Inscripción: 2007

Escala: 1/3000  
 Fecha: Noviembre 2007