



**Junta de
Castilla y León**

Consejería de Agricultura y Ganadería
Dirección General de Producción Agropecuaria y Desarrollo Rural



**INSTITUTO
TECNOLÓGICO
AGRARIO**

Junta de Castilla y León
Consejería de Agricultura y Ganadería

ZONA: **ALDEADÁVILA DE LA RIBERA**

MUNICIPIO: **Aldeadávila de la Ribera**

PROVINCIA: **SALAMANCA**

FASE: **ACUERDO**

**RELACIÓN DE ATRIBUCIONES
POR PROPIETARIO SEGÚN EL
CARÁCTER DE LOS BIENES**


T-24

30/09/2011

Página:

1

DATOS DE LOS PROPIETARIOS		CARÁCTER DE LOS BIENES	* * * * F I N C A S * * * * *				
Número	Apellidos y Nombre		POL.	MASA	NUM.	SUPERFICIE (m ²)	VALOR
2	*** DATO OCULTO ***		2	1	125	8566	627.165
			17	1	1.558	19775	703.975
						28341	1.331.140
3	*** DATO OCULTO ***		18	3	1.647	2503	173.415
						2503	173.415
4	*** DATO OCULTO ***		18	7	1.688	7299	374.975
						7299	374.975
5	*** DATO OCULTO ***		4	2	710	3417	129.120
						3417	129.120
6	*** DATO OCULTO ***		18	3	1.648	3332	208.485
						3332	208.485
7	*** DATO OCULTO ***		6	6	965	4246	254.250
						4246	254.250
8	*** DATO OCULTO ***		1	2	56	8725	302.928
						8725	302.928
9	*** DATO OCULTO ***		3	1	358	2655	165.410
			9	2	1.113	34637	886.075
			19	4	1.812	1408	117.120
						38700	1.168.605
10	*** DATO OCULTO ***		2	9	277	6847	420.760



Junta de Castilla y León

Consejería de Agricultura y Ganadería
Dirección General de Producción Agropecuaria y Desarrollo Rural



INSTITUTO TECNOLÓGICO AGRARIO

Junta de Castilla y León
Consejería de Agricultura y Ganadería

ZONA: **ALDEADÁVILA DE LA RIBERA**

MUNICIPIO: **Aldeadávila de la Ribera**

PROVINCIA: **SALAMANCA**

FASE: **ACUERDO**

RELACION DE ATRIBUCIONES

POR PROPIETARIO SEGÚN EL

CARÁCTER DE LOS BIENES

T-24

30/09/2011

Página:

2

DATOS DE LOS PROPIETARIOS

CARÁCTER DE LOS BIENES

******* F I N C A S *******

Número	Apellidos y Nombre	CARÁCTER DE LOS BIENES	***** F I N C A S *****				
			POL.	MASA	NUM.	SUPERFICIE (m ²)	VALOR
						6847	420.760
11	*** DATO OCULTO ***		6	5	937	5568	422.884
						5568	422.884
12	*** DATO OCULTO ***		16	4	1.525	11427	498.065
						11427	498.065
13	*** DATO OCULTO ***		16	4	1.511	4945	364.725
						4945	364.725
14	*** DATO OCULTO ***		12	1	1.197	23505	868.595
			18	3	1.649	2218	140.295
						25723	1.008.890
15	*** DATO OCULTO ***		2	10	293	1542	109.545
			3	20	660	1807	120.145
			9	1	1.086	13277	586.595
						16626	816.285
16	*** DATO OCULTO ***		3	6	448	3649	218.075
						3649	218.075
17	*** DATO OCULTO ***		3	12	509	14028	906.370
						14028	906.370
18	*** DATO OCULTO ***		3	15	600	5186	272.075
			6	2	877	7317	407.950
						12503	680.025

ZONA: ALDEADÁVILA DE LA RIBERA

MUNICIPIO: Aldeadávila de la Ribera

PROVINCIA: SALAMANCA

FASE: ACUERDO

RELACION DE ATRIBUCIONES

POR PROPIETARIO SEGÚN EL

CARÁCTER DE LOS BIENES

T-24

30/09/2011

Página:

3

DATOS DE LOS PROPIETARIOS

CARÁCTER DE

****** F I N C A S ******

Número	Apellidos y Nombre	CARÁCTER DE LOS BIENES	**** F I N C A S ****				
			POL.	MASA	NUM.	SUPERFICIE (m ²)	VALOR
19	*** DATO OCULTO ***		2	7	230	30924	1.257.690
						30924	1.257.690
20	*** DATO OCULTO ***		2	4	190	3665	255.105
						3665	255.105
21	*** DATO OCULTO ***		6	1	851	13637	949.780
						13637	949.780
22	*** DATO OCULTO ***		3	14	563	1727	172.700
			20	1	1.938	31029	2.066.730
						32756	2.239.430
23	*** DATO OCULTO ***		8	1	1.040	15340	38.914
						15340	38.914
24	*** DATO OCULTO ***		6	4	920	6174	435.580
			22	3	2.184	12737	939.318
			24	1	2.420	9405	261.885
						28316	1.636.783
25	*** DATO OCULTO ***		18	1	1.632	39725	1.415.540
						39725	1.415.540
26	*** DATO OCULTO ***		18	1	1.633	3382	92.012
			19	1	1.760	1218	106.446
						4600	198.458
27	*** DATO OCULTO ***		18	1	1.634	6711	182.033

ZONA: ALDEADÁVILA DE LA RIBERA

MUNICIPIO: Aldeadávila de la Ribera

PROVINCIA: SALAMANCA

FASE: ACUERDO

RELACION DE ATRIBUCIONES
POR PROPIETARIO SEGÚN EL
CARÁCTER DE LOS BIENES

T-24

30/09/2011

Página:

4

DATOS DE LOS PROPIETARIOS		CARÁCTER DE LOS BIENES	***** F I N C A S *****				
Número	Apellidos y Nombre		POL.	MASA	NUM.	SUPERFICIE (m ²)	VALOR
						6711	182.033
28	*** DATO OCULTO ***		18	1	1.631	1037	19.505
						1037	19.505
29	*** DATO OCULTO ***		2	10	327	615	58.600
			6	1	850	3986	288.173
			13	3	1.288	59476	1.790.655
			19	14	1.886	2695	157.880
						66772	2.295.308
30	*** DATO OCULTO ***		2	1	123	3053	202.730
						3053	202.730
32	*** DATO OCULTO ***		8	1	1.062	10493	565.695
			19	19	1.866	2528	177.713
						13021	743.408
33	*** DATO OCULTO ***		5	1	827	8980	555.535
			9	1	1.107	12411	568.665
						21391	1.124.200
34	*** DATO OCULTO ***		8	1	1.060	15727	654.220
			14	1	1.326	109957	2.858.926
			19	3	1.787	4078	448.580
			19	6	1.825	933	88.310
						130695	4.050.036
35	*** DATO OCULTO ***		8	1	1.059	93804	4.172.394
			19	3	1.788	4868	535.480

ZONA: ALDEADÁVILA DE LA RIBERA

MUNICIPIO: Aldeadávila de la Ribera

PROVINCIA: SALAMANCA

FASE: ACUERDO

RELACION DE ATRIBUCIONES
POR PROPIETARIO SEGÚN EL
CARÁCTER DE LOS BIENES

T-24

30/09/2011

Página:

5

DATOS DE LOS PROPIETARIOS		CARÁCTER DE LOS BIENES	* * * * F I N C A S * * * *			
Número	Apellidos y Nombre		POL.	MASA	NUM.	SUPERFICIE (m ²)
					98672	4.707.874
36	*** DATO OCULTO ***	1	1	9	8666	405.640
		5	1	839	11779	756.825
					20445	1.162.465
38	*** DATO OCULTO ***	7	1	999	18176	788.685
					18176	788.685
39	*** DATO OCULTO ***	19	4	1.799	931	87.072
					931	87.072
41	*** DATO OCULTO ***	6	6	955	18757	1.141.040
		13	2	1.264	52931	1.016.630
		18	5	1.663	11518	559.800
					83206	2.717.470
44	*** DATO OCULTO ***	3	23	411	4610	414.900
		12	1	1.196	37370	1.419.515
					41980	1.834.415
45	*** DATO OCULTO ***	15	1	1.409	27119	1.234.500
		20	2	1.953	14340	685.945
		20	3	1.969	6833	380.365
					48292	2.300.810
46	*** DATO OCULTO ***	3	1	359	15004	751.480
		3	13	521	4178	311.990
		3	14	597	2730	273.000
					21912	1.336.470

ZONA: ALDEADÁVILA DE LA RIBERA

MUNICIPIO: Aldeadávila de la Ribera

PROVINCIA: SALAMANCA

FASE: ACUERDO

RELACION DE ATRIBUCIONES

POR PROPIETARIO SEGÚN EL

CARÁCTER DE LOS BIENES

T-24

30/09/2011

Página:

6

DATOS DE LOS PROPIETARIOS

CARÁCTER DE

******* F I N C A S *******

Número	Apellidos y Nombre	LOS BIENES	***** F I N C A S *****				
			POL.	MASA	NUM.	SUPERFICIE (m ²)	VALOR
47	*** DATO OCULTO ***		1	3	72	6824	261.170
			3	14	560	360	36.000
			19	14	1.885	1673	69.560
						8857	366.730
48	*** DATO OCULTO ***		12	1	1.195	12646	532.185
						12646	532.185
49	*** DATO OCULTO ***		13	5	1.323	15360	709.655
			19	21	1.768	2673	257.430
						18033	967.085
50	*** DATO OCULTO ***		13	5	1.320	29117	906.505
						29117	906.505
51	*** DATO OCULTO ***		14	1	1.340	3859	65.648
						3859	65.648
52	*** DATO OCULTO ***		2	8	244	6249	410.443
			3	23	407	6270	507.760
			10	5	1.175	70781	2.345.410
			18	2	1.640	42886	2.070.245
						126186	5.333.858
53	*** DATO OCULTO ***		14	3	1.379	282855	9.610.630
						282855	9.610.630
54	*** DATO OCULTO ***		10	2	1.133	51420	1.675.810
			10	5	1.176	227748	13.117.745



Junta de Castilla y León

Consejería de Agricultura y Ganadería
Dirección General de Producción Agropecuaria y Desarrollo Rural



INSTITUTO TECNOLÓGICO AGRARIO

Junta de Castilla y León
Consejería de Agricultura y Ganadería

ZONA: **ALDEADÁVILA DE LA RIBERA**

MUNICIPIO: **Aldeadávila de la Ribera**

PROVINCIA: **SALAMANCA**

FASE: **ACUERDO**

RELACION DE ATRIBUCIONES

POR PROPIETARIO SEGÚN EL

CARÁCTER DE LOS BIENES

T-24

30/09/2011

Página:

7

DATOS DE LOS PROPIETARIOS		CARÁCTER DE LOS BIENES	* * * * F I N C A S * * * *				
Número	Apellidos y Nombre		POL.	MASA	NUM.	SUPERFICIE (m ²)	VALOR
						279168	14.793.555
55	*** DATO OCULTO ***						
		6	1	852	8943	616.570	
		13	3	1.305	27963	1.173.700	
						36906	1.790.270
56	*** DATO OCULTO ***						
		19	17	1.926	3742	125.770	
		23	4	2.393	5418	158.535	
						9160	284.305
57	*** DATO OCULTO ***						
		1	4	99	3717	176.220	
						3717	176.220
58	*** DATO OCULTO ***						
		4	2	708	5213	259.825	
		19	15	1.890	1391	100.995	
						6604	360.820
59	*** DATO OCULTO ***						
		6	4	930	6146	325.235	
		10	2	1.141	44140	1.463.200	
						50286	1.788.435
60	*** DATO OCULTO ***						
		4	2	751	77169	3.544.655	
		6	8	989	63848	2.028.440	
		18	6	1.668	25878	1.475.520	
						166895	7.048.615
61	*** DATO OCULTO ***						
		2	4	182	7145	411.076	
		22	3	2.181	3316	218.538	
						10461	629.614

ZONA: ALDEADÁVILA DE LA RIBERA

MUNICIPIO: Aldeadávila de la Ribera

PROVINCIA: SALAMANCA

FASE: ACUERDO

RELACIÓN DE ATRIBUCIONES

POR PROPIETARIO SEGÚN EL

CARÁCTER DE LOS BIENES

T-24

30/09/2011

Página:

8

DATOS DE LOS PROPIETARIOS		CARÁCTER DE LOS BIENES	* * * * F I N C A S * * * *				
Número	Apellidos y Nombre		POL.	MASA	NUM.	SUPERFICIE (m ²)	VALOR
62	*** DATO OCULTO ***		16	4	1.520	10680	695.415
			19	3	1.785	586	54.500
			19	21	1.777	5919	476.210
							17185
63	*** DATO OCULTO ***		2	1	127	4159	274.845
			2	2	131	7053	497.835
			7	1	1.011	19422	711.055
			16	2	1.494	5549	167.780
			16	2	1.496	8654	269.630
							44837
64	*** DATO OCULTO ***		10	5	1.171	15104	465.290
							15104
65	*** DATO OCULTO ***		10	5	1.170	9174	359.780
							9174
66	*** DATO OCULTO ***		4	1	672	1430	61.520
							1430
68	*** DATO OCULTO ***		3	1	365	34276	2.024.940
			3	14	580	3045	301.190
			8	1	1.068	22839	1.157.080
							60160
69	*** DATO OCULTO ***		8	1	1.071	128	5.890
							128

ZONA: **ALDEADÁVILA DE LA RIBERA**

MUNICIPIO: **Aldeadávila de la Ribera**

PROVINCIA: **SALAMANCA**

FASE: **ACUERDO**

RELACION DE ATRIBUCIONES

POR PROPIETARIO SEGÚN EL

CARÁCTER DE LOS BIENES

T-24

30/09/2011

Página:

9

DATOS DE LOS PROPIETARIOS

CARÁCTER DE LOS BIENES

****** F I N C A S ******

Número	Apellidos y Nombre	CARÁCTER DE LOS BIENES	**** F I N C A S ****				
			POL.	MASA	NUM.	SUPERFICIE (m ²)	VALOR
71	*** DATO OCULTO ***		2	9	275	12368	869.925
						12368	869.925
72	*** DATO OCULTO ***		3	6	437	12073	674.135
			9	1	1.092	49830	1.558.998
			15	4	1.458	19665	786.600
			17	1	1.566	6725	520.410
			18	7	1.702	8654	457.980
			96947	3.998.123			
73	*** DATO OCULTO ***		3	13	546	1141	110.000
			15	4	1.449	45795	1.596.400
						46936	1.706.400
74	*** DATO OCULTO ***		1	4	107	1673	67.015
			19	5	1.819	338	33.800
						2011	100.815
75	*** DATO OCULTO ***		15	4	1.452	3345	135.020
						3345	135.020
76	*** DATO OCULTO ***		15	1	1.405	57134	2.858.025
						57134	2.858.025
77	*** DATO OCULTO ***		15	4	1.450	36970	1.650.070
						36970	1.650.070
79	*** DATO OCULTO ***		15	4	1.451	18783	761.935
			16	2	1.490	3929	353.610

ZONA: **ALDEADÁVILA DE LA RIBERA**

MUNICIPIO: **Aldeadávila de la Ribera**

PROVINCIA: **SALAMANCA**

FASE: **ACUERDO**

RELACION DE ATRIBUCIONES

POR PROPIETARIO SEGÚN EL

CARÁCTER DE LOS BIENES

T-24

30/09/2011

Página: 10

DATOS DE LOS PROPIETARIOS		CARÁCTER DE LOS BIENES	* * * * F I N C A S * * * *				
Número	Apellidos y Nombre		POL.	MASA	NUM.	SUPERFICIE (m ²)	VALOR
						22712	1.115.545
80	*** DATO OCULTO ***		5	1	777	7738	505.610
						7738	505.610
81	*** DATO OCULTO ***		10	5	1.174	7458	233.070
						7458	233.070
82	*** DATO OCULTO ***		19	16	1.916	1541	61.640
			21	1	2.006	31497	1.744.755
			22	4	2.238	10852	543.900
			24	4	2.440	10697	338.365
						54587	2.688.660
83	*** DATO OCULTO ***		21	6	2.042	1888	179.350
			22	4	2.242	40161	1.773.415
			23	2	2.338	19564	670.940
			24	4	2.443	12709	353.385
						74322	2.977.090
84	*** DATO OCULTO ***		22	3	2.171	6058	345.010
			22	6	2.289	880	85.890
			24	3	2.462	12104	290.270
						19042	721.170
85	*** DATO OCULTO ***		1	4	106	7266	421.715
			9	1	1.080	31104	1.149.020
						38370	1.570.735
86	*** DATO OCULTO ***		22	6	2.290	618	61.800

ZONA: ALDEADÁVILA DE LA RIBERA

MUNICIPIO: Aldeadávila de la Ribera

PROVINCIA: SALAMANCA

FASE: ACUERDO

RELACION DE ATRIBUCIONES

POR PROPIETARIO SEGÚN EL

CARÁCTER DE LOS BIENES


T-24

30/09/2011

Página:

12

DATOS DE LOS PROPIETARIOS		CARÁCTER DE LOS BIENES	* * * * F I N C A S * * * *				
Número	Apellidos y Nombre		POL.	MASA	NUM.	SUPERFICIE (m ²)	VALOR
91	*** DATO OCULTO ***		13	3	1.301	6155	314.690
						6155	314.690
92	*** DATO OCULTO ***		2	11	351	2005	172.770
			4	2	754	1247	51.374
			4	2	755	1484	63.812
						4736	287.956
93	*** DATO OCULTO ***		18	2	1.637	4722	258.560
						4722	258.560
95	*** DATO OCULTO ***		3	15	603	707	53.025
			3	16	621	2250	213.900
			6	1	847	17995	1.336.545
			6	2	879	32303	1.698.472
			13	1	1.261	4658	344.920
						57913	3.646.862
96	*** DATO OCULTO ***		1	3	70	6698	299.877
						6698	299.877
97	*** DATO OCULTO ***		17	2	1.583	10342	330.485
			18	8	1.710	1733	148.365
						12075	478.850
98	*** DATO OCULTO ***		12	5	1.251	3094	168.420
			13	3	1.297	10013	260.665
						13107	429.085
99	*** DATO OCULTO ***		6	4	921	4004	322.785



Junta de Castilla y León

Consejería de Agricultura y Ganadería
Dirección General de Producción Agropecuaria y Desarrollo Rural



INSTITUTO TECNOLÓGICO AGRARIO

Junta de Castilla y León
Consejería de Agricultura y Ganadería

ZONA: **ALDEADÁVILA DE LA RIBERA**

MUNICIPIO: **Aldeadávila de la Ribera**

PROVINCIA: **SALAMANCA**

FASE: **ACUERDO**

RELACION DE ATRIBUCIONES

POR PROPIETARIO SEGÚN EL

CARÁCTER DE LOS BIENES

T-24

30/09/2011

Página:

13

DATOS DE LOS PROPIETARIOS

CARÁCTER DE

****** F I N C A S ******

Número	Apellidos y Nombre	LOS BIENES	**** F I N C A S ****				
			POL.	MASA	NUM.	SUPERFICIE (m ²)	VALOR
99	*** DATO OCULTO ***		12	5	1.247	3401	113.001
						7405	435.786
102	*** DATO OCULTO ***		21	9	2.095	12155	917.025
						12155	917.025
103	*** DATO OCULTO ***		21	2	2.021	16037	623.820
			21	10	2.127	1992	158.715
						18029	782.535
104	*** DATO OCULTO ***		21	9	2.077	3512	322.865
			23	2	2.369	2828	74.630
						6340	397.495
105	*** DATO OCULTO ***		21	10	2.131	7089	557.885
						7089	557.885
107	*** DATO OCULTO ***		18	8	1.723	1375	98.225
			19	19	1.865	3914	176.120
						5289	274.345
108	*** DATO OCULTO ***		20	1	1.941	2316	133.960
						2316	133.960
109	*** DATO OCULTO ***		19	16	1.906	5917	279.680
						5917	279.680
110	*** DATO OCULTO ***		5	1	814	3277	162.320
			5	1	829	2384	161.480



Junta de Castilla y León

Consejería de Agricultura y Ganadería
Dirección General de Producción Agropecuaria y Desarrollo Rural



INSTITUTO TECNOLÓGICO AGRARIO

Junta de Castilla y León
Consejería de Agricultura y Ganadería

ZONA: **ALDEADÁVILA DE LA RIBERA**

MUNICIPIO: **Aldeadávila de la Ribera**

PROVINCIA: **SALAMANCA**

FASE: **ACUERDO**

RELACION DE ATRIBUCIONES

POR PROPIETARIO SEGÚN EL

CARÁCTER DE LOS BIENES

T-24

30/09/2011

Página:

14

DATOS DE LOS PROPIETARIOS		CARÁCTER DE LOS BIENES	***** F I N C A S ****			
Número	Apellidos y Nombre		POL.	MASA	NUM.	SUPERFICIE (m ²)
					5661	323.800
111	*** DATO OCULTO ***					
		2	2	141	4548	348.355
		3	4	389	7762	628.015
		19	21	1.774	1795	162.035
					14105	1.138.405
112	*** DATO OCULTO ***					
		12	2	1.224	2394	227.430
					2394	227.430
113	*** DATO OCULTO ***					
		1	4	87	1932	115.670
					1932	115.670
114	*** DATO OCULTO ***					
		10	6	1.143	12942	393.824
					12942	393.824
115	*** DATO OCULTO ***					
		15	4	1.462	14602	836.060
					14602	836.060
116	*** DATO OCULTO ***					
		5	1	821	5879	300.680
					5879	300.680
117	*** DATO OCULTO ***					
		4	2	757	920	9.200
		21	4	2.028	2299	186.555
					3219	195.755
118	*** DATO OCULTO ***					
		2	10	315	3596	247.015
		12	4	1.238	1429	114.320
					5025	361.335



Junta de Castilla y León

Consejería de Agricultura y Ganadería
Dirección General de Producción Agropecuaria y Desarrollo Rural



INSTITUTO TECNOLÓGICO AGRARIO

Junta de Castilla y León
Consejería de Agricultura y Ganadería

ZONA: **ALDEADÁVILA DE LA RIBERA**

MUNICIPIO: **Aldeadávila de la Ribera**

PROVINCIA: **SALAMANCA**

FASE: **ACUERDO**

**RELACION DE ATRIBUCIONES
POR PROPIETARIO SEGÚN EL
CARÁCTER DE LOS BIENES**

T-24

30/09/2011

Página:

15

DATOS DE LOS PROPIETARIOS

**CARÁCTER DE
LOS BIENES**

****** F I N C A S ******

Número	Apellidos y Nombre	CARÁCTER DE LOS BIENES	**** F I N C A S ****				
			POL.	MASA	NUM.	SUPERFICIE (m ²)	VALOR
119	*** DATO OCULTO ***		10	2	1.125	14476	644.610
						14476	644.610
120	*** DATO OCULTO ***		6	2	868	8984	528.870
			18	8	1.719	8655	571.460
						17639	1.100.330
121	*** DATO OCULTO ***		2	3	153	7805	591.970
			4	2	701	11432	762.540
						19237	1.354.510
122	*** DATO OCULTO ***		16	2	1.488	17566	866.125
			19	9	1.845	2051	192.760
						19617	1.058.885
124	*** DATO OCULTO ***		18	3	1.642	6540	429.960
						6540	429.960
125	*** DATO OCULTO ***		1	2	57	15333	247.065
			8	1	1.037	54483	727.882
			19	11	1.879	2837	191.530
						72653	1.166.477
126	*** DATO OCULTO ***		6	1	861	12740	1.126.870
			7	1	1.013	82941	1.965.510
			12	4	1.240	2825	240.955
			19	21	1.780	1790	117.240
						100296	3.450.575



Consejería de Agricultura y Ganadería
Dirección General de Producción Agropecuaria y Desarrollo Rural



INSTITUTO
TECNOLÓGICO
AGRARIO
Junta de Castilla y León
Consejería de Agricultura y Ganadería

ZONA: ALDEADÁVILA DE LA RIBERA

MUNICIPIO: Aldeadávila de la Ribera

PROVINCIA: SALAMANCA

FASE: ACUERDO

RELACION DE ATRIBUCIONES
POR PROPIETARIO SEGÚN EL
CARÁCTER DE LOS BIENES

T-24

30/09/2011

Página: 16

DATOS DE LOS PROPIETARIOS		CARÁCTER DE LOS BIENES	* * * * F I N C A S * * * *				
Número	Apellidos y Nombre		POL.	MASA	NUM.	SUPERFICIE (m ²)	VALOR
127	*** DATO OCULTO ***		19	6	1.832	3158	265.095
						3158	265.095
130	*** DATO OCULTO ***		15	3	1.443	118631	6.203.851
						118631	6.203.851
131	*** DATO OCULTO ***		15	3	1.429	23273	872.740
			18	5	1.657	2417	217.530
						25690	1.090.270
132	*** DATO OCULTO ***		3	13	515	3207	260.060
			3	19	634	5533	288.990
			10	5	1.172	93881	2.906.710
						102621	3.455.760
133	*** DATO OCULTO ***		3	10	479	8408	426.920
						8408	426.920
134	*** DATO OCULTO ***		2	9	281	2250	202.500
			12	1	1.204	9546	664.830
			22	2	2.169	15738	906.344
						27534	1.773.674
135	*** DATO OCULTO ***		4	2	743	19091	1.055.630
			18	8	1.725	13927	932.950
			19	9	1.848	820	75.430
						33838	2.064.010
136	*** DATO OCULTO ***		18	6	1.669	15584	909.240
			19	16	1.914	5122	204.205

ZONA: **ALDEADÁVILA DE LA RIBERA**

MUNICIPIO: **Aldeadávila de la Ribera**

PROVINCIA: **SALAMANCA**

FASE: **ACUERDO**

RELACION DE ATRIBUCIONES

POR PROPIETARIO SEGÚN EL

CARÁCTER DE LOS BIENES

T-24

30/09/2011

Página:

17

DATOS DE LOS PROPIETARIOS

CARÁCTER DE

****** F I N C A S ******

Número	Apellidos y Nombre	LOS BIENES	**** F I N C A S ****				
			POL.	MASA	NUM.	SUPERFICIE (m ²)	VALOR
						20706	1.113.445
137	*** DATO OCULTO ***		3	13	534	1697	144.990
			3	14	591	3241	313.175
			6	4	918	8613	317.380
						13551	775.545
138	*** DATO OCULTO ***		3	18	627	7410	312.080
			19	4	1.792	700	71.360
						8110	383.440
139	*** DATO OCULTO ***		3	10	478	8371	382.065
			3	19	632	5745	294.515
			21	8	2.067	3906	371.120
						18022	1.047.700
140	*** DATO OCULTO ***		16	3	1.502	21048	1.159.845
						21048	1.159.845
141	*** DATO OCULTO ***		20	1	1.936	8808	581.610
			21	3	2.025	25900	1.143.060
						34708	1.724.670
142	*** DATO OCULTO ***		2	7	222	49944	1.388.535
						49944	1.388.535
143	*** DATO OCULTO ***		4	2	731	7247	275.445
						7247	275.445

ZONA: **ALDEADÁVILA DE LA RIBERA**

MUNICIPIO: **Aldeadávila de la Ribera**

PROVINCIA: **SALAMANCA**

FASE: **ACUERDO**

RELACION DE ATRIBUCIONES

POR PROPIETARIO SEGÚN EL

CARÁCTER DE LOS BIENES

T-24

30/09/2011

Página:


18

DATOS DE LOS PROPIETARIOS

CARÁCTER DE

****** F I N C A S ******

Número	Apellidos y Nombre	CARÁCTER DE LOS BIENES	**** F I N C A S ****				
			POL.	MASA	NUM.	SUPERFICIE (m ²)	VALOR
144	*** DATO OCULTO ***		3	4	381	4152	334.840
						4152	334.840
146	*** DATO OCULTO ***		23	4	2.401	3801	221.440
						3801	221.440
147	*** DATO OCULTO ***		21	12	2.135	4558	298.005
						4558	298.005
148	*** DATO OCULTO ***		6	4	907	5653	301.800
			19	4	1.793	1460	138.700
			19	5	1.816	1020	102.000
			22	3	2.185	11142	869.882
					19275	1.412.382	
149	*** DATO OCULTO ***		6	4	908	15471	781.820
			17	2	1.576	6280	491.925
						21751	1.273.745
150	*** DATO OCULTO ***		2	5	203	7771	418.130
			2	10	312	4689	401.268
						12460	819.398
151	*** DATO OCULTO ***		2	4	194	7786	583.950
			2	8	239	8399	562.980
			13	3	1.302	24620	336.875
						40805	1.483.805
152	*** DATO OCULTO ***		19	1	1.759	7461	591.831



Junta de Castilla y León

Consejería de Agricultura y Ganadería
Dirección General de Producción Agropecuaria y Desarrollo Rural



INSTITUTO TECNOLÓGICO AGRARIO

Junta de Castilla y León
Consejería de Agricultura y Ganadería

ZONA: **ALDEADÁVILA DE LA RIBERA**

MUNICIPIO: **Aldeadávila de la Ribera**

PROVINCIA: **SALAMANCA**

FASE: **ACUERDO**

RELACION DE ATRIBUCIONES

POR PROPIETARIO SEGÚN EL

CARÁCTER DE LOS BIENES

T-24

30/09/2011

Página:

19

DATOS DE LOS PROPIETARIOS

CARÁCTER DE

****** F I N C A S ******

Número	Apellidos y Nombre	CARÁCTER DE LOS BIENES	**** F I N C A S ****				
			POL.	MASA	NUM.	SUPERFICIE (m ²)	VALOR
						7461	591.831
153	*** DATO OCULTO ***		19	4	1.796	1448	116.715
			19	4	1.800	2113	190.170
			23	2	2.351	12388	351.940
						15949	658.825
154	*** DATO OCULTO ***		21	9	2.096	5807	502.275
			23	3	2.405	36548	1.284.420
						42355	1.786.695
155	*** DATO OCULTO ***		22	6	2.288	1134	87.870
			22	7	2.287	1778	118.060
			23	2	2.349	15447	249.600
						18359	455.530
156	*** DATO OCULTO ***		19	4	1.802	2507	228.670
			22	4	2.232	21821	1.062.000
						24328	1.290.670
157	*** DATO OCULTO ***		15	4	1.448	48922	2.030.537
						48922	2.030.537
158	*** DATO OCULTO ***		15	4	1.447	13953	1.104.035
						13953	1.104.035
159	*** DATO OCULTO ***		22	7	2.286	5478	357.180
			22	8	2.323	28208	747.515
						33686	1.104.695

ZONA: ALDEADÁVILA DE LA RIBERA

MUNICIPIO: Aldeadávila de la Ribera

PROVINCIA: SALAMANCA

FASE: ACUERDO

RELACION DE ATRIBUCIONES

POR PROPIETARIO SEGÚN EL

CARÁCTER DE LOS BIENES

T-24

30/09/2011

Página: 20

DATOS DE LOS PROPIETARIOS		CARÁCTER DE LOS BIENES	* * * * F I N C A S * * * *				
Número	Apellidos y Nombre		POL.	MASA	NUM.	SUPERFICIE (m ²)	VALOR
160	*** DATO OCULTO ***		21	1	2.000	1920	88.200
			22	4	2.202	3243	291.870
			22	5	2.249	3623	276.720
			22	8	2.324	23468	817.145
							32254
161	*** DATO OCULTO ***		23	4	2.383	1653	64.590
							1653
162	*** DATO OCULTO ***		21	6	2.043	373	37.300
			22	7	2.314	13711	771.280
			23	4	2.389	34612	1.067.000
			24	3	2.452	36979	80.918
							85675
163	*** DATO OCULTO ***		22	7	2.306	4384	175.360
							4384
164	*** DATO OCULTO ***		20	3	1.980	26633	1.120.955
			21	9	2.074	19695	1.838.555
							46328
165	*** DATO OCULTO ***		21	1	1.994	75136	3.672.900
			22	4	2.198	3975	383.020
			22	4	2.218	7545	699.520
							86656
166	*** DATO OCULTO ***		7	1	1.006	22897	701.023
							22897

ZONA: **ALDEADÁVILA DE LA RIBERA**

MUNICIPIO: **Aldeadávila de la Ribera**

PROVINCIA: **SALAMANCA**

FASE: **ACUERDO**

**RELACION DE ATRIBUCIONES
POR PROPIETARIO SEGÚN EL
CARÁCTER DE LOS BIENES**

T-24

30/09/2011

Página:

21

DATOS DE LOS PROPIETARIOS		CARÁCTER DE LOS BIENES	* * * * F I N C A S * * * *				
Número	Apellidos y Nombre		POL.	MASA	NUM.	SUPERFICIE (m ²)	VALOR
167	*** DATO OCULTO ***		7	1	1.007	32847	1.203.098
						32847	1.203.098
168	*** DATO OCULTO ***		1	2	42	10372	354.365
						10372	354.365
169	*** DATO OCULTO ***		1	2	36	3013	215.360
			3	5	427	8731	678.185
			14	3	1.383	9121	402.340
						20865	1.295.885
170	*** DATO OCULTO ***		18	7	1.695	121421	6.042.402
						121421	6.042.402
171	*** DATO OCULTO ***		3	5	428	6324	535.975
			12	3	1.230	9607	123.240
						15931	659.215
172	*** DATO OCULTO ***		1	3	66	6330	300.005
						6330	300.005
173	*** DATO OCULTO ***		5	1	843	13417	644.515
						13417	644.515
174	*** DATO OCULTO ***		9	1	1.106	39809	1.423.280
						39809	1.423.280
175	*** DATO OCULTO ***		2	8	236	5347	319.485
			10	3	1.161	73827	2.813.038

ZONA: ALDEADÁVILA DE LA RIBERA

MUNICIPIO: Aldeadávila de la Ribera

PROVINCIA: SALAMANCA

FASE: ACUERDO

RELACIÓN DE ATRIBUCIONES
POR PROPIETARIO SEGÚN EL
CARÁCTER DE LOS BIENES


T-24

30/09/2011

Página:

22

DATOS DE LOS PROPIETARIOS		CARÁCTER DE LOS BIENES	* * * * F I N C A S * * * *				
Número	Apellidos y Nombre		POL.	MASA	NUM.	SUPERFICIE (m ²)	VALOR
175	*** DATO OCULTO ***		19	17	1.929	1115	100.350
						80289	3.232.873
176	*** DATO OCULTO ***		19	17	1.923	7284	591.890
						7284	591.890
177	*** DATO OCULTO ***		13	3	1.303	22626	344.690
			19	1	1.757	3522	321.060
						26148	665.750
178	*** DATO OCULTO ***		9	1	1.098	65081	1.982.830
						65081	1.982.830
179	*** DATO OCULTO ***		2	3	150	4711	343.495
						4711	343.495
180	*** DATO OCULTO ***		8	1	1.057	2718	99.495
						2718	99.495
182	*** DATO OCULTO ***		1	4	103	4520	243.055
			2	4	173	4816	208.880
			2	9	287	4286	260.360
			13	3	1.306	17140	687.125
						30762	1.399.420
183	*** DATO OCULTO ***		6	5	934	9180	606.960
			17	3	1.610	31376	775.608
						40556	1.382.568



Consejería de Agricultura y Ganadería
Dirección General de Producción Agropecuaria y Desarrollo Rural



INSTITUTO
TECNOLÓGICO
AGRARIO
Junta de Castilla y León
Consejería de Agricultura y Ganadería

ZONA: ALDEADÁVILA DE LA RIBERA

MUNICIPIO: Aldeadávila de la Ribera

PROVINCIA: SALAMANCA

FASE: ACUERDO

RELACION DE ATRIBUCIONES

POR PROPIETARIO SEGÚN EL

CARÁCTER DE LOS BIENES

T-24

30/09/2011

Página: 23

DATOS DE LOS PROPIETARIOS

CARÁCTER DE

****** F I N C A S ******

Número	Apellidos y Nombre	LOS BIENES	**** F I N C A S ****				
			POL.	MASA	NUM.	SUPERFICIE (m ²)	VALOR
184	*** DATO OCULTO ***		20	4	1.984	9426	366.300
			21	1	2.001	1121	53.180
			21	10	2.125	500	48.190
						11047	467.670
185	*** DATO OCULTO ***		22	7	2.308	10475	478.520
						10475	478.520
186	*** DATO OCULTO ***		17	1	1.569	9639	340.065
						9639	340.065
187	*** DATO OCULTO ***		6	3	889	5962	373.699
						5962	373.699
188	*** DATO OCULTO ***		3	14	576	497	48.910
			14	1	1.359	1831	82.395
						2328	131.305
189	*** DATO OCULTO ***		2	3	159	945	70.875
			6	6	967	7149	424.410
			14	1	1.360	5505	226.785
						13599	722.070
190	*** DATO OCULTO ***		3	7	458	2854	159.135
			9	2	1.115	11031	517.958
						13885	677.093
191	*** DATO OCULTO ***		17	2	1.588	16029	485.035
						16029	485.035



Junta de Castilla y León

Consejería de Agricultura y Ganadería
Dirección General de Producción Agropecuaria y Desarrollo Rural



INSTITUTO TECNOLÓGICO AGRARIO

Junta de Castilla y León
Consejería de Agricultura y Ganadería

ZONA: ALDEADÁVILA DE LA RIBERA

MUNICIPIO: Aldeadávila de la Ribera

PROVINCIA: SALAMANCA

FASE: ACUERDO

RELACION DE ATRIBUCIONES

POR PROPIETARIO SEGÚN EL

CARÁCTER DE LOS BIENES

T-24

30/09/2011

Página:

24

DATOS DE LOS PROPIETARIOS

CARÁCTER DE LOS BIENES

****** F I N C A S ******

Número	Apellidos y Nombre	CARÁCTER DE LOS BIENES	**** F I N C A S ****				
			POL.	MASA	NUM.	SUPERFICIE (m ²)	VALOR
192	*** DATO OCULTO ***		3	4	401	1692	135.060
			3	6	451	2753	176.250
			3	6	452	1597	108.765
			14	1	1.328	15595	612.379
					21637	1.032.454	
193	*** DATO OCULTO ***		3	13	541	832	73.025
			18	5	1.660	11580	408.120
						12412	481.145
194	*** DATO OCULTO ***		3	6	453	2625	166.320
			14	1	1.368	4834	175.680
						7459	342.000
196	*** DATO OCULTO ***		6	1	866	3764	249.540
			10	2	1.131	7329	171.735
						11093	421.275
197	*** DATO OCULTO ***		1	2	38	4993	199.720
			2	3	169	3105	124.200
			2	9	264	5554	416.550
			2	11	350	1954	114.580
			3	10	470	48335	1.475.045
			3	10	481	522	41.760
			3	11	486	1112	79.655
			3	13	528	1370	67.845
			3	14	570	243	24.300
			3	18	624	50932	1.433.595
			3	20	644	4133	241.680
			3	20	655	1369	46.990

ZONA: ALDEADÁVILA DE LA RIBERA

MUNICIPIO: Aldeadávila de la Ribera

PROVINCIA: SALAMANCA

FASE: ACUERDO

RELACION DE ATRIBUCIONES

POR PROPIETARIO SEGÚN EL

CARÁCTER DE LOS BIENES

T-24

30/09/2011

Página:

25

DATOS DE LOS PROPIETARIOS

CARÁCTER DE

***** F I N C A S *****

Número	Apellidos y Nombre	LOS BIENES	*** F I N C A S ***				
			POL.	MASA	NUM.	SUPERFICIE (m ²)	VALOR
197	*** DATO OCULTO ***		4	2	688	3532	131.560
			4	2	715	2266	71.790
			4	2	734	45520	1.564.725
			4	2	737	23503	764.160
			4	2	741	3787	247.320
			4	2	745	41015	1.262.940
			5	1	809	60415	551.474
			6	4	903	5967	238.680
			6	4	910	2810	121.166
			6	5	948	3717	214.260
			6	6	968	2507	166.050
			7	1	1.004	35868	1.127.430
			7	1	1.024	4933	192.090
			7	1	1.028	71186	466.380
			8	1	1.046	80979	1.803.709
			9	1	1.094	90316	2.275.200
			10	2	1.137	16558	471.595
			10	2	1.140	50249	1.428.425
			10	3	1.154	43573	1.034.029
			10	3	1.159	8170	264.820
			10	5	1.169	26117	934.450
			10	6	1.145	8302	160.720
			11	2	1.187	81254	2.375.680
			12	1	1.198	17648	723.755
			12	2	1.210	23425	829.420
			12	3	1.231	14069	140.690
			12	5	1.252	11252	384.705
			12	6	1.256	173002	1.874.210
			13	2	1.266	185181	2.774.140
			13	3	1.275	16837	168.370
			13	3	1.277	10375	361.980

ZONA: ALDEADÁVILA DE LA RIBERA

MUNICIPIO: Aldeadávila de la Ribera

PROVINCIA: SALAMANCA

FASE: ACUERDO

RELACION DE ATRIBUCIONES

POR PROPIETARIO SEGÚN EL

CARÁCTER DE LOS BIENES

T-24

30/09/2011

Página: 26

DATOS DE LOS PROPIETARIOS

CARÁCTER DE

***** F I N C A S *****

Número	Apellidos y Nombre	LOS BIENES	*** F I N C A S ***				
			POL.	MASA	NUM.	SUPERFICIE (m ²)	VALOR
197	*** DATO OCULTO ***		13	3	1.308	1901	58.340
			13	3	1.309	42100	693.923
			14	1	1.342	39048	527.290
			14	1	1.352	3848	173.160
			14	1	1.355	7175	117.510
			14	1	1.358	3746	168.570
			14	1	1.373	28262	576.400
			14	3	1.380	9221	282.125
			15	2	1.420	6340	261.850
			15	3	1.427	13375	695.300
			15	4	1.444	27447	1.099.470
			17	2	1.593	55055	1.442.860
			18	1	1.630	2368	62.740
			18	8	1.715	2606	260.435
			19	1	1.747	4582	361.965
			19	5	1.815	323	32.300
			19	9	1.857	2785	89.890
			19	15	1.889	1233	87.060
			20	3	1.961	10507	428.920
			20	4	1.985	3955	145.240
			21	7	2.060	18588	820.755
			21	9	2.104	1770	179.380
			21	10	2.116	3408	323.210
			21	12	2.136	4906	374.100
			22	2	2.166	285	17.100
			22	4	2.205	7874	720.320
			22	4	2.241	34726	1.030.195
			22	5	2.252	1340	80.400
			22	8	2.319	29392	841.150
			23	2	2.345	375345	3.681.554
			23	2	2.352	21471	252.720

ZONA: ALDEADÁVILA DE LA RIBERA

MUNICIPIO: Aldeadávila de la Ribera

PROVINCIA: SALAMANCA

FASE: ACUERDO


RELACION DE ATRIBUCIONES
POR PROPIETARIO SEGÚN EL
CARÁCTER DE LOS BIENES

T-24

30/09/2011

Página: 27

DATOS DE LOS PROPIETARIOS		CARÁCTER DE LOS BIENES	***** F I N C A S *****				
Número	Apellidos y Nombre		POL.	MASA	NUM.	SUPERFICIE (m ²)	VALOR
197	*** DATO OCULTO ***		23	2	2.375	3922	216.540
			24	1	2.421	49105	1.126.097
			24	3	2.453	56716	211.381
						2162680	46.832.093
198	*** DATO OCULTO ***		13	2	1.265	32666	1.477.850
			18	6	1.665	15612	1.136.435
						48278	2.614.285
199	*** DATO OCULTO ***		5	1	838	16685	985.540
			22	2	2.162	3964	251.175
						20649	1.236.715
200	*** DATO OCULTO ***		21	1	1.995	6931	330.860
						6931	330.860
201	*** DATO OCULTO ***		22	7	2.295	6746	462.065
						6746	462.065
202	*** DATO OCULTO ***		23	2	2.374	8423	391.340
						8423	391.340
203	*** DATO OCULTO ***		20	1	1.942	35677	1.885.425
						35677	1.885.425
204	*** DATO OCULTO ***		22	2	2.165	32535	1.914.542
						32535	1.914.542
205	*** DATO OCULTO ***		22	4	2.230	19781	1.250.955



Junta de Castilla y León

Consejería de Agricultura y Ganadería
Dirección General de Producción Agropecuaria y Desarrollo Rural



INSTITUTO TECNOLÓGICO AGRARIO

Junta de Castilla y León
Consejería de Agricultura y Ganadería

ZONA: **ALDEADÁVILA DE LA RIBERA**

MUNICIPIO: **Aldeadávila de la Ribera**

PROVINCIA: **SALAMANCA**

FASE: **ACUERDO**

RELACION DE ATRIBUCIONES

POR PROPIETARIO SEGÚN EL

CARÁCTER DE LOS BIENES

T-24

30/09/2011

Página:

28

DATOS DE LOS PROPIETARIOS

CARÁCTER DE

****** F I N C A S ******

Número	Apellidos y Nombre	LOS BIENES	**** F I N C A S ****				
			POL.	MASA	NUM.	SUPERFICIE (m ²)	VALOR
205	*** DATO OCULTO ***		22	4	2.231	28011	1.456.321
			22	7	2.301	10511	563.480
			23	2	2.335	18215	487.570
						76518	3.758.326
207	*** DATO OCULTO ***		20	1	1.945	102123	5.614.325
						102123	5.614.325
208	*** DATO OCULTO ***		21	8	2.070	6083	513.810
						6083	513.810
209	*** DATO OCULTO ***		6	6	971	609	40.920
						609	40.920
210	*** DATO OCULTO ***		5	1	781	1240	31.000
						1240	31.000
211	*** DATO OCULTO ***		5	1	780	17959	783.405
						17959	783.405
212	*** DATO OCULTO ***		2	10	301	1021	87.975
						1021	87.975
213	*** DATO OCULTO ***		3	20	647	4847	266.206
						4847	266.206
214	*** DATO OCULTO ***		14	3	1.394	10569	518.425
						10569	518.425

ZONA: ALDEADÁVILA DE LA RIBERA

MUNICIPIO: Aldeadávila de la Ribera

PROVINCIA: SALAMANCA

FASE: ACUERDO

RELACION DE ATRIBUCIONES

POR PROPIETARIO SEGÚN EL

CARÁCTER DE LOS BIENES

T-24

30/09/2011

Página:

29

DATOS DE LOS PROPIETARIOS		CARÁCTER DE LOS BIENES	***** F I N C A S *****				
Número	Apellidos y Nombre		POL.	MASA	NUM.	SUPERFICIE (m ²)	VALOR
215	*** DATO OCULTO ***		3	5	431	731	57.830
			5	1	765	5887	243.565
						6618	301.395
217	*** DATO OCULTO ***		2	3	151	8014	604.654
			15	3	1.423	34194	1.656.830
						42208	2.261.484
218	*** DATO OCULTO ***		2	10	292	804	64.320
			3	4	377	2269	142.380
			3	6	443	12619	683.602
					15692	890.302	
219	*** DATO OCULTO ***		3	6	439	26035	1.405.700
			6	4	922	2990	217.150
			12	4	1.233	4537	277.060
					33562	1.899.910	
220	*** DATO OCULTO ***		17	1	1.572	366	27.450
						366	27.450
221	*** DATO OCULTO ***		6	7	974	7433	397.800
						7433	397.800
222	*** DATO OCULTO ***		3	8	459	11689	503.525
			3	9	465	16396	904.540
			16	4	1.528	1388	84.725
					29473	1.492.790	
223	*** DATO OCULTO ***		22	3	2.180	13267	933.760

ZONA: ALDEADÁVILA DE LA RIBERA

MUNICIPIO: Aldeadávila de la Ribera

PROVINCIA: SALAMANCA

FASE: ACUERDO

RELACION DE ATRIBUCIONES

POR PROPIETARIO SEGÚN EL

CARÁCTER DE LOS BIENES

T-24

30/09/2011

Página:

30

DATOS DE LOS PROPIETARIOS		CARÁCTER DE LOS BIENES	***** F I N C A S *****				
Número	Apellidos y Nombre		POL.	MASA	NUM.	SUPERFICIE (m ²)	VALOR
223	*** DATO OCULTO ***		22	4	2.237	18056	628.490
						31323	1.562.250
224	*** DATO OCULTO ***		1	3	65	13418	640.545
			22	5	2.270	8752	867.270
						22170	1.507.815
225	*** DATO OCULTO ***		8	1	1.044	44757	506.733
			13	5	1.321	9402	479.730
						54159	986.463
226	*** DATO OCULTO ***		2	3	163	9541	657.030
			16	4	1.546	63979	2.966.164
						73520	3.623.194
227	*** DATO OCULTO ***		6	5	945	27832	1.805.155
			8	1	1.053	17586	603.229
			11	1	1.183	38154	1.244.990
			23	3	2.409	21922	1.441.268
					105494	5.094.642	
228	*** DATO OCULTO ***		3	16	618	6662	332.050
			8	1	1.052	27201	888.551
			11	2	1.191	6141	397.661
						40004	1.618.262
229	*** DATO OCULTO ***		2	9	265	18563	1.401.625
						18563	1.401.625
230	*** DATO OCULTO ***		4	2	699	3837	271.980

ZONA: ALDEADÁVILA DE LA RIBERA

MUNICIPIO: Aldeadávila de la Ribera

PROVINCIA: SALAMANCA

FASE: ACUERDO

RELACION DE ATRIBUCIONES

POR PROPIETARIO SEGÚN EL

CARÁCTER DE LOS BIENES

T-24

30/09/2011

Página:

31

DATOS DE LOS PROPIETARIOS

CARÁCTER DE LOS BIENES

****** F I N C A S ******

Número	Apellidos y Nombre	POL.	MASA	NUM.	SUPERFICIE (m ²)	VALOR
					3837	271.980
231	*** DATO OCULTO ***	4	2	705	4781	273.890
					4781	273.890
232	*** DATO OCULTO ***	1	1	14	13659	602.680
					13659	602.680
233	*** DATO OCULTO ***	2	9	278	10046	694.840
		10	5	1.166	16392	670.028
					26438	1.364.868
235	*** DATO OCULTO ***	2	12	344	6550	492.935
		7	1	1.010	83614	2.245.090
		12	2	1.221	1246	109.145
					91410	2.847.170
238	*** DATO OCULTO ***	3	6	436	9015	605.090
		18	7	1.687	48550	3.176.780
					57565	3.781.870
239	*** DATO OCULTO ***	3	4	400	2714	230.105
		3	10	475	20486	1.105.100
		3	12	513	23919	1.713.550
					47119	3.048.755
240	*** DATO OCULTO ***	15	4	1.454	43452	1.686.585
		22	2	2.164	8502	510.120
					51954	2.196.705



Junta de Castilla y León

Consejería de Agricultura y Ganadería
Dirección General de Producción Agropecuaria y Desarrollo Rural



INSTITUTO TECNOLÓGICO AGRARIO

Junta de Castilla y León
Consejería de Agricultura y Ganadería

ZONA: **ALDEADÁVILA DE LA RIBERA**

MUNICIPIO: **Aldeadávila de la Ribera**

PROVINCIA: **SALAMANCA**

FASE: **ACUERDO**

RELACION DE ATRIBUCIONES

POR PROPIETARIO SEGÚN EL

CARÁCTER DE LOS BIENES

T-24

30/09/2011

Página:

32

DATOS DE LOS PROPIETARIOS		CARÁCTER DE LOS BIENES	* * * * F I N C A S * * * *				
Número	Apellidos y Nombre		POL.	MASA	NUM.	SUPERFICIE (m ²)	VALOR
242	*** DATO OCULTO ***		14	3	1.391	6430	262.060
						6430	262.060
243	*** DATO OCULTO ***		5	1	776	1221	93.780
			22	3	2.189	1409	107.595
						2630	201.375
244	*** DATO OCULTO ***		2	10	298	1612	136.335
			3	6	433	2070	165.600
			4	2	716	2676	131.830
			4	2	761	8199	313.105
			4	2	763	9160	558.766
					23717	1.305.636	
245	*** DATO OCULTO ***		3	14	566	4403	440.300
			3	23	414	3018	260.425
			12	2	1.214	1451	134.080
			12	2	1.215	1402	132.515
			15	1	1.401	16373	621.060
					26647	1.588.380	
246	*** DATO OCULTO ***		3	5	422	2250	193.295
			15	1	1.400	71283	3.562.605
			16	1	1.477	38895	1.176.247
			20	1	1.951	12069	371.130
					124497	5.303.277	
247	*** DATO OCULTO ***		3	5	430	7791	695.140
			3	14	587	4461	446.100
			7	1	1.008	12654	412.500

ZONA: ALDEADÁVILA DE LA RIBERA

MUNICIPIO: Aldeadávila de la Ribera

PROVINCIA: SALAMANCA

FASE: ACUERDO

RELACION DE ATRIBUCIONES

POR PROPIETARIO SEGÚN EL

CARÁCTER DE LOS BIENES

T-24

30/09/2011

Página:

33

DATOS DE LOS PROPIETARIOS

CARÁCTER DE

****** F I N C A S ******

Número	Apellidos y Nombre	CARÁCTER DE LOS BIENES	**** F I N C A S ****				
			POL.	MASA	NUM.	SUPERFICIE (m ²)	VALOR
247	*** DATO OCULTO ***		18	1	1.625	41931	1.549.839
			19	9	1.859	6048	188.055
						72885	3.291.634
248	*** DATO OCULTO ***		6	4	915	11572	810.505
			11	1	1.184	29032	617.390
						40604	1.427.895
249	*** DATO OCULTO ***		7	1	1.014	5615	108.335
						5615	108.335
253	*** DATO OCULTO ***		21	10	2.126	9725	890.285
			22	7	2.283	11151	955.801
			23	4	2.397	152525	4.689.985
						173401	6.536.071
254	*** DATO OCULTO ***		7	1	1.017	107695	4.115.245
			22	4	2.217	18706	1.683.540
			23	3	2.411	6398	338.090
						132799	6.136.875
255	*** DATO OCULTO ***		3	12	494	3448	219.660
			5	1	779	3796	285.515
						7244	505.175
256	*** DATO OCULTO ***		2	11	335	5366	360.225
						5366	360.225
257	*** DATO OCULTO ***		3	10	471	5122	86.345

ZONA: ALDEADÁVILA DE LA RIBERA

MUNICIPIO: Aldeadávila de la Ribera

PROVINCIA: SALAMANCA

FASE: ACUERDO

RELACION DE ATRIBUCIONES

POR PROPIETARIO SEGÚN EL

CARÁCTER DE LOS BIENES

T-24

30/09/2011

Página:

34

DATOS DE LOS PROPIETARIOS		CARÁCTER DE LOS BIENES	* * * * F I N C A S * * * *				
Número	Apellidos y Nombre		POL.	MASA	NUM.	SUPERFICIE (m ²)	VALOR
						5122	86.345
258	*** DATO OCULTO ***		18	9	1.733	1976	151.000
						1976	151.000
259	*** DATO OCULTO ***		1	2	39	23700	880.560
						23700	880.560
260	*** DATO OCULTO ***		18	8	1.712	2189	188.670
						2189	188.670
261	*** DATO OCULTO ***		16	4	1.538	13757	583.285
						13757	583.285
262	*** DATO OCULTO ***		2	10	295	2013	156.660
			3	1	363	9045	485.530
			3	18	622	10789	400.285
						21847	1.042.475
263	*** DATO OCULTO ***		2	9	283	5588	453.090
			13	3	1.270	5497	129.870
						11085	582.960
264	*** DATO OCULTO ***		4	1	668	2306	120.825
			18	7	1.698	4947	336.730
						7253	457.555
265	*** DATO OCULTO ***		3	23	405	3059	228.885
						3059	228.885

ZONA: **ALDEADÁVILA DE LA RIBERA**

MUNICIPIO: **Aldeadávila de la Ribera**

PROVINCIA: **SALAMANCA**

FASE: **ACUERDO**

RELACION DE ATRIBUCIONES

POR PROPIETARIO SEGÚN EL

CARÁCTER DE LOS BIENES

T-24

30/09/2011

Página:

35


DATOS DE LOS PROPIETARIOS

CARÁCTER DE

****** F I N C A S ******

Número	Apellidos y Nombre	CARÁCTER DE LOS BIENES	**** F I N C A S ****				
			POL.	MASA	NUM.	SUPERFICIE (m ²)	VALOR
266	*** DATO OCULTO ***		4	2	739	1963	88.335
						1963	88.335
267	*** DATO OCULTO ***		3	14	595	1414	137.230
			10	5	1.165	24232	1.022.648
						25646	1.159.878
268	*** DATO OCULTO ***		10	6	1.142	74411	3.109.385
						74411	3.109.385
269	*** DATO OCULTO ***		5	1	844	9353	448.005
						9353	448.005
271	*** DATO OCULTO ***		7	1	1.016	99551	1.434.133
						99551	1.434.133
272	*** DATO OCULTO ***		1	4	83	2317	157.420
			14	3	1.381	12175	365.230
						14492	522.650
273	*** DATO OCULTO ***		1	1	5	1652	134.860
			2	2	136	8108	599.575
			2	7	225	7865	448.805
			19	17	1.920	6958	494.165
						24583	1.677.405
274	*** DATO OCULTO ***		13	5	1.324	67636	1.759.159
						67636	1.759.159

DATOS DE LOS PROPIETARIOS		CARÁCTER DE LOS BIENES	* * * * F I N C A S * * * *				
Número	Apellidos y Nombre		POL.	MASA	NUM.	SUPERFICIE (m ²)	VALOR
275	*** DATO OCULTO ***		6	4	916	6805	282.565
						6805	282.565
276	*** DATO OCULTO ***		2	9	249	7906	514.875
			2	11	334	6767	457.755
			14	3	1.389	2265	95.860
			15	3	1.425	14825	650.035
						31763	1.718.525
279	*** DATO OCULTO ***		5	1	764	194009	610.946
			5	1	766	7382	201.955
			10	2	1.139	20609	564.667
			18	5	1.659	47839	1.862.309
			19	6	1.827	899	85.340
						270738	3.325.217
281	*** DATO OCULTO ***		14	1	1.347	13432	233.145
						13432	233.145
282	*** DATO OCULTO ***		17	3	1.601	16742	500.175
						16742	500.175
283	*** DATO OCULTO ***		22	2	2.168	12994	793.334
						12994	793.334
284	*** DATO OCULTO ***		2	9	280	871	73.605
			6	6	959	44667	2.843.224
			17	3	1.603	309756	10.026.530
			19	16	1.907	7833	408.800
						363127	13.352.159



Junta de Castilla y León

Consejería de Agricultura y Ganadería
Dirección General de Producción Agropecuaria y Desarrollo Rural



INSTITUTO TECNOLÓGICO AGRARIO

Junta de Castilla y León
Consejería de Agricultura y Ganadería

ZONA: **ALDEADÁVILA DE LA RIBERA**

MUNICIPIO: **Aldeadávila de la Ribera**

PROVINCIA: **SALAMANCA**

FASE: **ACUERDO**

RELACION DE ATRIBUCIONES

POR PROPIETARIO SEGÚN EL

CARÁCTER DE LOS BIENES

T-24

30/09/2011

Página:


37

DATOS DE LOS PROPIETARIOS

CARÁCTER DE

******* F I N C A S *******

Número	Apellidos y Nombre	LOS BIENES	***** F I N C A S *****				
			POL.	MASA	NUM.	SUPERFICIE (m ²)	VALOR
285	*** DATO OCULTO ***		17	3	1.602	19077	471.616
						19077	471.616
286	*** DATO OCULTO ***		9	2	1.114	60473	1.601.572
						60473	1.601.572
287	*** DATO OCULTO ***		2	3	166	11519	780.050
						11519	780.050
290	*** DATO OCULTO ***		13	3	1.271	695	28.855
						695	28.855
291	*** DATO OCULTO ***		19	20	1.841	820	83.660
						820	83.660
293	*** DATO OCULTO ***		6	4	905	2131	127.000
						2131	127.000
294	*** DATO OCULTO ***		3	13	519	856	59.964
			4	2	729	1501	52.500
						2357	112.464
295	*** DATO OCULTO ***		24	3	2.454	13304	85.021
						13304	85.021
296	*** DATO OCULTO ***		21	9	2.082	3274	291.535
			22	4	2.244	38252	1.367.205
			22	5	2.277	4664	400.020



Consejería de Agricultura y Ganadería
Dirección General de Producción Agropecuaria y Desarrollo Rural



INSTITUTO
TECNOLÓGICO
AGRARIO
Junta de Castilla y León
Consejería de Agricultura y Ganadería

ZONA: ALDEADÁVILA DE LA RIBERA

MUNICIPIO: Aldeadávila de la Ribera

PROVINCIA: SALAMANCA

FASE: ACUERDO

RELACION DE ATRIBUCIONES
POR PROPIETARIO SEGÚN EL
CARÁCTER DE LOS BIENES

T-24

30/09/2011

Página:

38


DATOS DE LOS PROPIETARIOS

**CARÁCTER DE
LOS BIENES**

****** F I N C A S ******

Número	Apellidos y Nombre	CARÁCTER DE LOS BIENES	**** F I N C A S ****				
			POL.	MASA	NUM.	SUPERFICIE (m ²)	VALOR
296	*** DATO OCULTO ***		24	2	2.426	3989	172.585
						50179	2.231.345
297	*** DATO OCULTO ***		21	2	2.012	24037	1.079.660
			22	4	2.222	3083	277.470
			24	3	2.455	13368	97.798
						40488	1.454.928
298	*** DATO OCULTO ***		21	2	2.019	12928	625.940
			21	7	2.054	2535	188.310
			22	3	2.193	1498	143.380
						16961	957.630
299	*** DATO OCULTO ***		3	1	364	5731	362.150
			7	1	1.023	6911	551.545
						12642	913.695
300	*** DATO OCULTO ***		22	4	2.243	3904	154.360
						3904	154.360
302	*** DATO OCULTO ***		6	5	939	13653	801.290
			19	11	1.880	13194	779.793
						26847	1.581.083
303	*** DATO OCULTO ***		21	5	2.038	3194	253.650
						3194	253.650
304	*** DATO OCULTO ***		2	4	193	8617	605.140
						8617	605.140

DATOS DE LOS PROPIETARIOS		CARÁCTER DE LOS BIENES	* * * * F I N C A S * * * *				
Número	Apellidos y Nombre		POL.	MASA	NUM.	SUPERFICIE (m ²)	VALOR
305	*** DATO OCULTO ***		3	2	366	15373	975.430
			4	2	703	4031	262.100
						19404	1.237.530
306	*** DATO OCULTO ***		1	3	62	3268	120.975
			19	13	1.884	6137	370.600
						9405	491.575
307	*** DATO OCULTO ***		3	23	415	360	34.200
			9	1	1.090	23019	837.140
			19	17	1.924	14411	831.075
						37790	1.702.415
308	*** DATO OCULTO ***		18	8	1.709	15975	1.021.935
						15975	1.021.935
309	*** DATO OCULTO ***		2	5	202	5529	249.125
			2	7	218	5475	238.400
						11004	487.525
310	*** DATO OCULTO ***		16	3	1.507	6938	179.030
						6938	179.030
311	*** DATO OCULTO ***		1	1	4	26277	427.500
			2	9	260	12905	865.559
			6	1	849	3384	221.280
						42566	1.514.339
312	*** DATO OCULTO ***		13	3	1.312	29161	461.252



Junta de Castilla y León

Consejería de Agricultura y Ganadería
Dirección General de Producción Agropecuaria y Desarrollo Rural



INSTITUTO TECNOLÓGICO AGRARIO

Junta de Castilla y León
Consejería de Agricultura y Ganadería

ZONA: **ALDEADÁVILA DE LA RIBERA**

MUNICIPIO: **Aldeadávila de la Ribera**

PROVINCIA: **SALAMANCA**

FASE: **ACUERDO**

RELACION DE ATRIBUCIONES

POR PROPIETARIO SEGÚN EL

CARÁCTER DE LOS BIENES

T-24

30/09/2011

Página:

40

DATOS DE LOS PROPIETARIOS		CARÁCTER DE LOS BIENES	* * * * F I N C A S * * * *				
Número	Apellidos y Nombre		POL.	MASA	NUM.	SUPERFICIE (m ²)	VALOR
						29161	461.252
313	*** DATO OCULTO ***						
		16	1	1.481		11154	595.770
						11154	595.770
314	*** DATO OCULTO ***						
		16	4	1.510		22954	1.005.385
						22954	1.005.385
315	*** DATO OCULTO ***						
		6	1	858		5808	386.360
		6	3	887		760	57.000
		14	1	1.327		13889	289.508
						20457	732.868
316	*** DATO OCULTO ***						
		3	3	376		4509	244.020
		3	12	505		3823	248.140
						8332	492.160
317	*** DATO OCULTO ***						
		3	23	413		2753	247.770
		18	6	1.683		29432	948.400
						32185	1.196.170
318	*** DATO OCULTO ***						
		18	3	1.650		8644	506.020
						8644	506.020
319	*** DATO OCULTO ***						
		3	12	502		5034	394.895
		12	3	1.228		4733	148.230
		12	4	1.242		1061	100.795
		17	2	1.579		22700	489.894
						33528	1.133.814

ZONA: ALDEADÁVILA DE LA RIBERA

MUNICIPIO: Aldeadávila de la Ribera

PROVINCIA: SALAMANCA

FASE: ACUERDO

RELACION DE ATRIBUCIONES

POR PROPIETARIO SEGÚN EL

CARÁCTER DE LOS BIENES


T-24

30/09/2011

Página:

41

DATOS DE LOS PROPIETARIOS		CARÁCTER DE LOS BIENES	***** F I N C A S *****				
Número	Apellidos y Nombre		POL.	MASA	NUM.	SUPERFICIE (m ²)	VALOR
320	*** DATO OCULTO ***		21	9	2.085	8297	709.085
						8297	709.085
321	*** DATO OCULTO ***		21	9	2.086	3960	361.850
						3960	361.850
325	*** DATO OCULTO ***		21	1	1.997	857	64.275
						857	64.275
326	*** DATO OCULTO ***		22	5	2.259	5992	528.040
						5992	528.040
327	*** DATO OCULTO ***		20	3	1.965	14204	734.780
						14204	734.780
330	*** DATO OCULTO ***		21	6	2.048	1819	150.030
			24	2	2.423	6152	203.160
						7971	353.190
331	*** DATO OCULTO ***		21	9	2.078	1297	97.275
			22	7	2.317	7645	347.430
						8942	444.705
332	*** DATO OCULTO ***		21	9	2.113	2472	176.080
			23	2	2.361	8393	300.750
						10865	476.830
333	*** DATO OCULTO ***		6	4	914	4598	339.080
			12	4	1.235	505	40.400



Junta de Castilla y León

Consejería de Agricultura y Ganadería
Dirección General de Producción Agropecuaria y Desarrollo Rural



INSTITUTO TECNOLÓGICO AGRARIO

Junta de Castilla y León
Consejería de Agricultura y Ganadería

ZONA: **ALDEADÁVILA DE LA RIBERA**

MUNICIPIO: **Aldeadávila de la Ribera**

PROVINCIA: **SALAMANCA**

FASE: **ACUERDO**

RELACION DE ATRIBUCIONES

POR PROPIETARIO SEGÚN EL

CARÁCTER DE LOS BIENES


T-24

30/09/2011

Página:

42

DATOS DE LOS PROPIETARIOS		CARÁCTER DE LOS BIENES	***** F I N C A S *****				
Número	Apellidos y Nombre		POL.	MASA	NUM.	SUPERFICIE (m ²)	VALOR
333	*** DATO OCULTO ***		14	1	1.374	13250	465.295
						18353	844.775
334	*** DATO OCULTO ***		1	3	64	14473	366.063
			12	4	1.234	506	40.480
						14979	406.543
335	*** DATO OCULTO ***		6	2	870	7069	404.300
			12	4	1.236	505	40.400
			14	1	1.376	9703	323.240
			19	19	1.867	2065	129.360
						19342	897.300
336	*** DATO OCULTO ***		22	4	2.210	3288	239.570
						3288	239.570
337	*** DATO OCULTO ***		22	7	2.316	7063	439.260
						7063	439.260
338	*** DATO OCULTO ***		19	2	1.766	6511	492.081
						6511	492.081
339	*** DATO OCULTO ***		21	6	2.047	1735	144.720
			22	4	2.211	2986	210.990
						4721	355.710
340	*** DATO OCULTO ***		22	5	2.255	14023	1.048.215
			22	5	2.273	5588	528.548
			24	3	2.464	10105	172.116



**Junta de
Castilla y León**

Consejería de Agricultura y Ganadería
Dirección General de Producción Agropecuaria y Desarrollo Rural



**INSTITUTO
TECNOLÓGICO
AGRARIO**

Junta de Castilla y León
Consejería de Agricultura y Ganadería

ZONA: **ALDEADÁVILA DE LA RIBERA**

MUNICIPIO: **Aldeadávila de la Ribera**

PROVINCIA: **SALAMANCA**

FASE: **ACUERDO**

RELACION DE ATRIBUCIONES

POR PROPIETARIO SEGÚN EL

CARÁCTER DE LOS BIENES

T-24

30/09/2011

Página:

43

DATOS DE LOS PROPIETARIOS		CARÁCTER DE LOS BIENES	* * * * F I N C A S * * * *				
Número	Apellidos y Nombre		POL.	MASA	NUM.	SUPERFICIE (m ²)	VALOR
						29716	1.748.879
341	*** DATO OCULTO ***						
		1	1	7		1471	89.235
						1471	89.235
342	*** DATO OCULTO ***						
		2	4	179		26484	1.168.585
		2	9	286		2468	202.942
		3	9	467		6621	456.750
						35573	1.828.277
343	*** DATO OCULTO ***						
		3	12	496		4001	264.119
						4001	264.119
344	*** DATO OCULTO ***						
		4	2	696		11001	701.105
		15	3	1.432		20981	781.475
						31982	1.482.580
345	*** DATO OCULTO ***						
		3	11	492		3171	206.115
						3171	206.115
346	*** DATO OCULTO ***						
		2	13	258		6536	392.160
		14	1	1.349		18023	583.545
		19	21	1.771		1292	129.200
						25851	1.104.905
347	*** DATO OCULTO ***						
		3	14	554		1145	114.500
		19	1	1.755		2412	222.120
						3557	336.620
348	*** DATO OCULTO ***						
		20	2	1.958		3998	327.630

ZONA: ALDEADÁVILA DE LA RIBERA

MUNICIPIO: Aldeadávila de la Ribera

PROVINCIA: SALAMANCA

FASE: ACUERDO

RELACION DE ATRIBUCIONES

POR PROPIETARIO SEGÚN EL

CARÁCTER DE LOS BIENES

T-24

30/09/2011

Página:

44

DATOS DE LOS PROPIETARIOS

CARÁCTER DE LOS BIENES

****** F I N C A S ******

Número	Apellidos y Nombre	CARÁCTER DE LOS BIENES	**** F I N C A S ****				
			POL.	MASA	NUM.	SUPERFICIE (m ²)	VALOR
						3998	327.630
349	*** DATO OCULTO ***		16	2	1.499	24732	964.335
			18	9	1.739	6929	442.167
						31661	1.406.502
350	*** DATO OCULTO ***		17	4	1.621	17196	343.319
			18	8	1.705	4024	232.290
						21220	575.609
351	*** DATO OCULTO ***		5	1	846	5509	314.600
						5509	314.600
352	*** DATO OCULTO ***		15	3	1.433	5524	468.175
			19	4	1.804	597	53.730
						6121	521.905
353	*** DATO OCULTO ***		2	10	304	2371	208.665
			5	1	826	6453	308.225
						8824	516.890
354	*** DATO OCULTO ***		2	10	310	4541	280.085
			19	6	1.831	726	65.340
						5267	345.425
355	*** DATO OCULTO ***		15	4	1.463	7231	360.020
			19	9	1.863	1693	127.030
			22	2	2.163	8507	510.420
						17431	997.470

ZONA: ALDEADÁVILA DE LA RIBERA

MUNICIPIO: Aldeadávila de la Ribera

PROVINCIA: SALAMANCA

FASE: ACUERDO

RELACION DE ATRIBUCIONES

POR PROPIETARIO SEGÚN EL

CARÁCTER DE LOS BIENES

T-24

30/09/2011

Página:

45

DATOS DE LOS PROPIETARIOS

CARÁCTER DE LOS BIENES

****** F I N C A S ******

Número	Apellidos y Nombre	CARÁCTER DE LOS BIENES	**** F I N C A S ****				
			POL.	MASA	NUM.	SUPERFICIE (m ²)	VALOR
356	*** DATO OCULTO ***		6	1	848	5694	431.855
						5694	431.855
357	*** DATO OCULTO ***		9	2	1.108	24687	763.020
			18	9	1.742	810	81.670
						25497	844.690
358	*** DATO OCULTO ***		2	4	189	15095	881.470
			15	2	1.416	6153	399.515
						21248	1.280.985
359	*** DATO OCULTO ***		3	20	663	8342	372.510
						8342	372.510
360	*** DATO OCULTO ***		2	7	235	11101	523.190
						11101	523.190
361	*** DATO OCULTO ***		3	1	357	12224	775.026
						12224	775.026
362	*** DATO OCULTO ***		17	2	1.581	8009	363.015
						8009	363.015
363	*** DATO OCULTO ***		17	3	1.599	23165	842.560
						23165	842.560
364	*** DATO OCULTO ***		3	4	390	2800	180.770
						2800	180.770

ZONA: ALDEADÁVILA DE LA RIBERA

MUNICIPIO: Aldeadávila de la Ribera

PROVINCIA: SALAMANCA

FASE: ACUERDO

RELACION DE ATRIBUCIONES

POR PROPIETARIO SEGÚN EL

CARÁCTER DE LOS BIENES

T-24

30/09/2011

Página:

46

DATOS DE LOS PROPIETARIOS		CARÁCTER DE LOS BIENES	* * * * F I N C A S * * * *				
Número	Apellidos y Nombre		POL.	MASA	NUM.	SUPERFICIE (m ²)	VALOR
366	*** DATO OCULTO ***		2	4	187	11968	514.090
						11968	514.090
367	*** DATO OCULTO ***		20	1	1.948	15611	580.145
						15611	580.145
368	*** DATO OCULTO ***		23	2	2.339	11659	466.322
						11659	466.322
369	*** DATO OCULTO ***		3	20	666	3076	151.365
			19	16	1.917	3312	164.250
			21	2	2.013	6702	331.020
			22	4	2.224	4024	315.770
			22	4	2.236	7772	84.965
							24886
370	*** DATO OCULTO ***		2	1	114	3079	151.505
			2	3	161	2542	196.859
						5621	348.364
371	*** DATO OCULTO ***		1	3	78	17331	784.990
			6	4	931	10704	795.369
						28035	1.580.359
373	*** DATO OCULTO ***		4	2	756	3301	135.390
						3301	135.390
374	*** DATO OCULTO ***		4	1	676	1360	85.460
						1360	85.460

ZONA: ALDEADÁVILA DE LA RIBERA

MUNICIPIO: Aldeadávila de la Ribera

PROVINCIA: SALAMANCA

FASE: ACUERDO

RELACION DE ATRIBUCIONES
POR PROPIETARIO SEGÚN EL
CARÁCTER DE LOS BIENES


T-24

30/09/2011

Página:

47

DATOS DE LOS PROPIETARIOS		CARÁCTER DE LOS BIENES	***** F I N C A S *****				
Número	Apellidos y Nombre		POL.	MASA	NUM.	SUPERFICIE (m ²)	VALOR
375	*** DATO OCULTO ***		4	1	677	2044	120.000
						2044	120.000
376	*** DATO OCULTO ***		2	7	226	32005	1.119.380
						32005	1.119.380
377	*** DATO OCULTO ***		6	3	897	1124	84.975
						1124	84.975
378	*** DATO OCULTO ***		6	6	956	39808	2.608.895
			11	2	1.192	32125	1.548.365
			13	2	1.263	80634	1.235.545
						152567	5.392.805
379	*** DATO OCULTO ***		1	2	58	65942	532.211
			2	8	240	22022	1.569.357
			7	1	1.022	12887	908.965
			18	3	1.651	23683	1.105.945
						124534	4.116.478
380	*** DATO OCULTO ***		3	4	393	13789	810.330
			14	1	1.337	117902	2.819.441
						131691	3.629.771
381	*** DATO OCULTO ***		3	4	404	8989	487.655
						8989	487.655
382	*** DATO OCULTO ***		16	4	1.514	24656	659.645
						24656	659.645



Junta de Castilla y León

Consejería de Agricultura y Ganadería
Dirección General de Producción Agropecuaria y Desarrollo Rural



INSTITUTO TECNOLÓGICO AGRARIO

Junta de Castilla y León
Consejería de Agricultura y Ganadería

ZONA: **ALDEADÁVILA DE LA RIBERA**

MUNICIPIO: **Aldeadávila de la Ribera**

PROVINCIA: **SALAMANCA**

FASE: **ACUERDO**

RELACION DE ATRIBUCIONES

POR PROPIETARIO SEGÚN EL

CARÁCTER DE LOS BIENES

T-24

30/09/2011

Página:

48

DATOS DE LOS PROPIETARIOS

CARÁCTER DE LOS BIENES

****** F I N C A S ******

Número	Apellidos y Nombre	CARÁCTER DE LOS BIENES	**** F I N C A S ****				
			POL.	MASA	NUM.	SUPERFICIE (m ²)	VALOR
383	*** DATO OCULTO ***		6	2	869	6808	376.380
						6808	376.380
384	*** DATO OCULTO ***		1	4	92	17841	941.275
			19	2	1.767	1552	138.480
						19393	1.079.755
385	*** DATO OCULTO ***		15	1	1.399	49782	2.808.715
						49782	2.808.715
386	*** DATO OCULTO ***		3	17	640	11746	581.170
			3	19	639	1098	98.590
			6	5	936	2921	207.600
			14	1	1.341	29134	742.185
			18	9	1.744	3320	321.315
						48219	1.950.860
387	*** DATO OCULTO ***		13	3	1.291	26678	629.030
						26678	629.030
388	*** DATO OCULTO ***		3	4	386	4565	394.152
			11	2	1.193	86883	4.693.235
			19	8	1.839	797	79.700
			19	9	1.846	1114	111.400
						93359	5.278.487
389	*** DATO OCULTO ***		16	1	1.478	75959	2.979.235
			19	8	1.838	1156	115.600
			19	21	1.772	2824	296.520

DATOS DE LOS PROPIETARIOS		CARÁCTER DE LOS BIENES	* * * * F I N C A S * * * *				
Número	Apellidos y Nombre		POL.	MASA	NUM.	SUPERFICIE (m ²)	VALOR
389	*** DATO OCULTO ***		20	1	1.950	18320	1.175.605
						98259	4.566.960
391	*** DATO OCULTO ***		3	12	501	2431	206.565
			7	1	1.031	332876	1.798.385
						335307	2.004.950
393	*** DATO OCULTO ***		2	10	296	1408	114.165
			7	1	1.012	41727	1.049.195
			17	3	1.607	18131	971.485
			21	4	2.026	11720	594.930
						72986	2.729.775
394	*** DATO OCULTO ***		6	8	985	26338	1.619.450
						26338	1.619.450
395	*** DATO OCULTO ***		6	8	986	15641	450.255
						15641	450.255
396	*** DATO OCULTO ***		3	12	497	6033	435.355
			16	5	1.553	42943	923.225
						48976	1.358.580
397	*** DATO OCULTO ***		3	14	575	424	41.890
			14	1	1.372	4237	113.555
			16	1	1.480	8112	454.530
						12773	609.975
399	*** DATO OCULTO ***		2	2	133	1721	118.015

ZONA: **ALDEADÁVILA DE LA RIBERA**

MUNICIPIO: **Aldeadávila de la Ribera**

PROVINCIA: **SALAMANCA**

FASE: **ACUERDO**

RELACION DE ATRIBUCIONES

POR PROPIETARIO SEGÚN EL

CARÁCTER DE LOS BIENES

T-24

30/09/2011

Página:

50

DATOS DE LOS PROPIETARIOS		CARÁCTER DE LOS BIENES	* * * * F I N C A S * * * *				
Número	Apellidos y Nombre		POL.	MASA	NUM.	SUPERFICIE (m ²)	VALOR
						1721	118.015
401	*** DATO OCULTO ***						
		14	1	1.336		14104	416.113
		19	10	1.876		942	73.245
						15046	489.358
402	*** DATO OCULTO ***						
		3	11	493		4625	308.702
						4625	308.702
403	*** DATO OCULTO ***						
		2	6	211		19948	965.135
						19948	965.135
404	*** DATO OCULTO ***						
		19	4	1.798		2635	248.660
						2635	248.660
405	*** DATO OCULTO ***						
		15	4	1.453		49480	1.884.790
						49480	1.884.790
406	*** DATO OCULTO ***						
		2	6	210		6350	197.855
						6350	197.855
407	*** DATO OCULTO ***						
		1	3	71		14206	540.210
		21	7	2.055		1833	121.155
		22	5	2.279		3353	260.670
		23	2	2.344		19382	211.955
						38774	1.133.990
408	*** DATO OCULTO ***						
		3	21	446		6448	464.560
						6448	464.560

ZONA: ALDEADÁVILA DE LA RIBERA

MUNICIPIO: Aldeadávila de la Ribera

PROVINCIA: SALAMANCA

FASE: ACUERDO

RELACION DE ATRIBUCIONES

POR PROPIETARIO SEGÚN EL

CARÁCTER DE LOS BIENES

T-24

30/09/2011

Página:

51

DATOS DE LOS PROPIETARIOS		CARÁCTER DE LOS BIENES	* * * * F I N C A S * * * *				
Número	Apellidos y Nombre		POL.	MASA	NUM.	SUPERFICIE (m ²)	VALOR
409	*** DATO OCULTO ***		3	8	461	5341	329.670
			9	2	1.109	6895	225.200
						12236	554.870
410	*** DATO OCULTO ***		6	2	880	7384	430.126
			19	12	1.881	3482	139.280
						10866	569.406
411	*** DATO OCULTO ***		4	1	683	10172	639.960
						10172	639.960
412	*** DATO OCULTO ***		3	18	623	4100	198.180
						4100	198.180
413	*** DATO OCULTO ***		3	10	474	2499	154.215
			6	1	864	4640	284.517
			6	4	913	883	79.470
						8022	518.202
414	*** DATO OCULTO ***		6	3	885	21241	1.255.515
						21241	1.255.515
415	*** DATO OCULTO ***		1	4	93	3259	247.040
						3259	247.040
416	*** DATO OCULTO ***		3	18	626	4780	267.015
						4780	267.015
417	*** DATO OCULTO ***		6	2	882	13272	889.840

ZONA: **ALDEADÁVILA DE LA RIBERA**

MUNICIPIO: **Aldeadávila de la Ribera**

PROVINCIA: **SALAMANCA**

FASE: **ACUERDO**

RELACION DE ATRIBUCIONES

POR PROPIETARIO SEGÚN EL

CARÁCTER DE LOS BIENES

T-24

30/09/2011

Página:

52

DATOS DE LOS PROPIETARIOS		CARÁCTER DE LOS BIENES	* * * * F I N C A S * * * *				
Número	Apellidos y Nombre		POL.	MASA	NUM.	SUPERFICIE (m ²)	VALOR
417	*** DATO OCULTO ***		17	4	1.619	12389	366.800
						25661	1.256.640
418	*** DATO OCULTO ***		24	2	2.422	962	43.290
						962	43.290
419	*** DATO OCULTO ***		3	20	643	6740	400.255
						6740	400.255
420	*** DATO OCULTO ***		4	2	695	1521	53.070
			13	3	1.310	10808	290.990
						12329	344.060
421	*** DATO OCULTO ***		4	2	728	7744	252.135
			16	2	1.487	9939	486.830
			19	5	1.813	806	72.540
						18489	811.505
422	*** DATO OCULTO ***		4	2	742	9651	567.320
						9651	567.320
423	*** DATO OCULTO ***		6	5	935	6028	376.595
						6028	376.595
424	*** DATO OCULTO ***		3	13	551	1338	113.560
			5	1	796	6300	477.530
			9	1	1.099	55789	2.316.680
						63427	2.907.770



Junta de Castilla y León

Consejería de Agricultura y Ganadería
Dirección General de Producción Agropecuaria y Desarrollo Rural



INSTITUTO TECNOLÓGICO AGRARIO

Junta de Castilla y León
Consejería de Agricultura y Ganadería

ZONA: ALDEADÁVILA DE LA RIBERA

MUNICIPIO: Aldeadávila de la Ribera

PROVINCIA: SALAMANCA

FASE: ACUERDO

RELACION DE ATRIBUCIONES

POR PROPIETARIO SEGÚN EL

CARÁCTER DE LOS BIENES

T-24

30/09/2011

Página:

53

DATOS DE LOS PROPIETARIOS

CARÁCTER DE

****** F I N C A S ******

Número	Apellidos y Nombre	LOS BIENES	**** F I N C A S ****				
			POL.	MASA	NUM.	SUPERFICIE (m ²)	VALOR
425	*** DATO OCULTO ***		3	4	382	1696	112.530
						1696	112.530
426	*** DATO OCULTO ***		3	12	495	1085	65.100
			5	1	772	447	13.595
						1532	78.695
427	*** DATO OCULTO ***		16	4	1.530	7553	345.295
						7553	345.295
428	*** DATO OCULTO ***		3	10	477	2574	139.550
			16	4	1.544	8916	710.370
						11490	849.920
429	*** DATO OCULTO ***		15	3	1.440	5500	319.700
			19	3	1.783	1550	149.350
						7050	469.050
430	*** DATO OCULTO ***		15	4	1.472	4208	150.065
			19	1	1.758	8900	732.930
			21	13	2.147	1755	165.060
						14863	1.048.055
431	*** DATO OCULTO ***		8	1	1.070	20821	1.107.405
						20821	1.107.405
433	*** DATO OCULTO ***		6	4	924	899	67.425
			15	4	1.461	10950	476.670
						11849	544.095



Consejería de Agricultura y Ganadería
Dirección General de Producción Agropecuaria y Desarrollo Rural



INSTITUTO
TECNOLÓGICO
AGRARIO
Junta de Castilla y León
Consejería de Agricultura y Ganadería

ZONA: ALDEADÁVILA DE LA RIBERA

MUNICIPIO: Aldeadávila de la Ribera

PROVINCIA: SALAMANCA

FASE: ACUERDO

RELACION DE ATRIBUCIONES
POR PROPIETARIO SEGÚN EL
CARÁCTER DE LOS BIENES

T-24

30/09/2011

Página: 54

DATOS DE LOS PROPIETARIOS		CARÁCTER DE LOS BIENES	* * * * F I N C A S * * * *				
Número	Apellidos y Nombre		POL.	MASA	NUM.	SUPERFICIE (m ²)	VALOR
434	*** DATO OCULTO ***		19	3	1.790	1154	115.400
						1154	115.400
435	*** DATO OCULTO ***		6	7	977	14907	763.715
						14907	763.715
436	*** DATO OCULTO ***		3	20	659	11746	618.500
			16	4	1.531	1694	88.905
						13440	707.405
437	*** DATO OCULTO ***		3	4	397	14238	909.070
			6	3	892	3974	289.855
			6	8	995	19895	503.480
			18	10	1.745	1631	160.490
						39738	1.862.895
438	*** DATO OCULTO ***		3	13	520	8442	594.010
			16	1	1.482	30195	1.089.365
						38637	1.683.375
440	*** DATO OCULTO ***		6	5	943	26747	1.727.600
			13	3	1.276	197581	3.479.040
			19	21	1.770	2745	279.712
						227073	5.486.352
441	*** DATO OCULTO ***		16	4	1.516	112929	4.543.955
						112929	4.543.955
442	*** DATO OCULTO ***		3	6	435	15084	1.056.675

ZONA: ALDEADÁVILA DE LA RIBERA

MUNICIPIO: Aldeadávila de la Ribera

PROVINCIA: SALAMANCA

FASE: ACUERDO

RELACION DE ATRIBUCIONES

POR PROPIETARIO SEGÚN EL

CARÁCTER DE LOS BIENES

T-24

30/09/2011

Página: 55

DATOS DE LOS PROPIETARIOS		CARÁCTER DE LOS BIENES	* * * * F I N C A S * * * *				
Número	Apellidos y Nombre		POL.	MASA	NUM.	SUPERFICIE (m ²)	VALOR
442	*** DATO OCULTO ***		3	13	525	2416	226.620
			3	14	593	1071	89.655
			5	1	822	22935	1.460.000
			6	6	953	43955	2.989.545
							85461
443	*** DATO OCULTO ***		18	8	1.722	2245	148.230
						2245	148.230
444	*** DATO OCULTO ***		3	20	667	21127	1.153.200
			6	8	978	22779	1.963.845
						43906	3.117.045
445	*** DATO OCULTO ***		2	9	256	11413	692.600
			3	23	409	6784	615.422
			4	2	733	29303	1.157.365
						47500	2.465.387
446	*** DATO OCULTO ***		10	2	1.136	13487	416.890
			13	3	1.274	19705	500.460
			18	8	1.708	1924	143.915
			18	9	1.737	2640	173.505
						37756	1.234.770
447	*** DATO OCULTO ***		1	3	63	10407	566.675
			2	3	168	17564	789.560
						27971	1.356.235
448	*** DATO OCULTO ***		3	12	506	6644	440.070
			3	18	625	17877	630.955

ZONA: ALDEADÁVILA DE LA RIBERA

MUNICIPIO: Aldeadávila de la Ribera

PROVINCIA: SALAMANCA

FASE: ACUERDO

RELACION DE ATRIBUCIONES

POR PROPIETARIO SEGÚN EL


CARÁCTER DE LOS BIENES

T-24

30/09/2011

Página: 56

DATOS DE LOS PROPIETARIOS		CARÁCTER DE LOS BIENES	* * * * F I N C A S * * * *				
Número	Apellidos y Nombre		POL.	MASA	NUM.	SUPERFICIE (m ²)	VALOR
448	*** DATO OCULTO ***		5	1	825	24478	1.451.100
			5	1	836	2364	177.300
						51363	2.699.425
450	*** DATO OCULTO ***		8	1	1.036	89210	879.912
			8	1	1.054	62948	2.151.415
			12	1	1.201	29617	634.960
						181775	3.666.287
451	*** DATO OCULTO ***		3	13	552	1149	108.460
			3	14	553	1418	141.800
			7	1	1.033	82355	2.277.029
			19	8	1.836	930	74.360
						85852	2.601.649
452	*** DATO OCULTO ***		2	4	192	21296	1.587.210
			10	3	1.155	81568	1.790.328
						102864	3.377.538
453	*** DATO OCULTO ***		2	4	181	15558	968.695
			16	1	1.476	10394	866.255
			19	15	1.899	3849	327.720
						29801	2.162.670
454	*** DATO OCULTO ***		10	2	1.126	38004	1.515.790
						38004	1.515.790
455	*** DATO OCULTO ***		2	7	232	2235	139.826
			5	1	831	4132	140.230
						6367	280.056



Consejería de Agricultura y Ganadería
Dirección General de Producción Agropecuaria y Desarrollo Rural



INSTITUTO
TECNOLÓGICO
AGRARIO
Junta de Castilla y León
Consejería de Agricultura y Ganadería

ZONA: ALDEADÁVILA DE LA RIBERA

MUNICIPIO: Aldeadávila de la Ribera

PROVINCIA: SALAMANCA

FASE: ACUERDO

RELACION DE ATRIBUCIONES
POR PROPIETARIO SEGÚN EL
CARÁCTER DE LOS BIENES

T-24

30/09/2011

Página: 57

DATOS DE LOS PROPIETARIOS		CARÁCTER DE LOS BIENES	* * * * F I N C A S * * * *				
Número	Apellidos y Nombre		POL.	MASA	NUM.	SUPERFICIE (m ²)	VALOR
456	*** DATO OCULTO ***		1	4	100	4271	230.505
						4271	230.505
457	*** DATO OCULTO ***		4	2	740	35430	1.044.255
			6	3	883	20516	1.290.170
			8	1	1.056	21388	688.910
						77334	3.023.335
458	*** DATO OCULTO ***		5	1	793	19333	1.164.905
			10	3	1.149	22719	1.198.930
			19	8	1.837	1338	128.280
						43390	2.492.115
459	*** DATO OCULTO ***		2	11	330	1940	162.580
			17	1	1.556	113670	3.289.002
						115610	3.451.582
460	*** DATO OCULTO ***		3	14	596	821	82.100
			7	1	1.025	4672	216.825
						5493	298.925
461	*** DATO OCULTO ***		2	3	167	12457	874.755
			2	9	266	2251	174.186
			2	10	311	3802	324.175
			3	11	484	3851	269.445
			3	14	589	5829	446.155
			4	2	746	19971	681.635
			6	3	898	1860	175.205
			10	3	1.153	60525	1.935.742



Junta de Castilla y León

Consejería de Agricultura y Ganadería
Dirección General de Producción Agropecuaria y Desarrollo Rural



INSTITUTO TECNOLÓGICO AGRARIO

Junta de Castilla y León
Consejería de Agricultura y Ganadería

ZONA: ALDEADÁVILA DE LA RIBERA

MUNICIPIO: Aldeadávila de la Ribera

PROVINCIA: SALAMANCA

FASE: ACUERDO

RELACION DE ATRIBUCIONES

POR PROPIETARIO SEGÚN EL

CARÁCTER DE LOS BIENES

T-24

30/09/2011

Página:


58

DATOS DE LOS PROPIETARIOS

CARÁCTER DE LOS BIENES

***** F I N C A S *****

Número	Apellidos y Nombre	CARÁCTER DE LOS BIENES	*** F I N C A S ***				
			POL.	MASA	NUM.	SUPERFICIE (m ²)	VALOR
461	*** DATO OCULTO ***		12	2	1.222	2282	212.935
			15	4	1.474	20519	1.162.151
			16	4	1.521	12579	640.870
			18	4	1.653	5894	172.010
			18	8	1.711	3838	295.687
			20	1	1.944	17027	1.058.625
							172685
462	*** DATO OCULTO ***		1	4	84	6727	364.630
			2	10	306	1732	148.900
			2	10	322	1944	164.796
			4	2	713	13384	785.685
			16	5	1.554	36552	1.396.850
			19	9	1.852	5773	406.590
							66112
463	*** DATO OCULTO ***		15	4	1.457	14711	623.905
						14711	623.905
464	*** DATO OCULTO ***		14	1	1.361	11281	371.785
						11281	371.785
465	*** DATO OCULTO ***		4	2	748	6600	219.031
			19	9	1.861	4051	224.825
						10651	443.856
466	*** DATO OCULTO ***		1	2	46	2338	74.990
			3	13	542	1189	104.135
			16	4	1.534	3290	238.545
					6817	417.670	



Junta de Castilla y León

Consejería de Agricultura y Ganadería
Dirección General de Producción Agropecuaria y Desarrollo Rural



INSTITUTO TECNOLÓGICO AGRARIO

Junta de Castilla y León
Consejería de Agricultura y Ganadería

ZONA: **ALDEADÁVILA DE LA RIBERA**

MUNICIPIO: **Aldeadávila de la Ribera**

PROVINCIA: **SALAMANCA**

FASE: **ACUERDO**

RELACION DE ATRIBUCIONES

POR PROPIETARIO SEGÚN EL

CARÁCTER DE LOS BIENES

T-24

30/09/2011

Página: 59

DATOS DE LOS PROPIETARIOS		CARÁCTER DE LOS BIENES	* * * * F I N C A S * * * *				
Número	Apellidos y Nombre		POL.	MASA	NUM.	SUPERFICIE (m ²)	VALOR
467	*** DATO OCULTO ***		2	3	149	1620	121.500
			14	1	1.344	6568	363.021
						8188	484.521
468	*** DATO OCULTO ***		5	1	797	7960	604.683
						7960	604.683
470	*** DATO OCULTO ***		18	7	1.696	12789	582.495
						12789	582.495
471	*** DATO OCULTO ***		15	1	1.408	29917	1.296.380
			19	7	1.833	2840	268.320
						32757	1.564.700
472	*** DATO OCULTO ***		4	2	730	2464	93.495
						2464	93.495
473	*** DATO OCULTO ***		22	4	2.204	6917	691.700
			23	3	2.406	16442	660.650
			23	4	2.404	54521	1.881.150
					77880	3.233.500	
474	*** DATO OCULTO ***		5	1	801	2670	177.390
			19	21	1.773	1893	153.175
						4563	330.565
475	*** DATO OCULTO ***		13	3	1.286	5847	106.590
						5847	106.590



Junta de Castilla y León

Consejería de Agricultura y Ganadería
Dirección General de Producción Agropecuaria y Desarrollo Rural



INSTITUTO TECNOLÓGICO AGRARIO

Junta de Castilla y León
Consejería de Agricultura y Ganadería

ZONA: **ALDEADÁVILA DE LA RIBERA**

MUNICIPIO: **Aldeadávila de la Ribera**

PROVINCIA: **SALAMANCA**

FASE: **ACUERDO**

RELACION DE ATRIBUCIONES

POR PROPIETARIO SEGÚN EL

CARÁCTER DE LOS BIENES

T-24

30/09/2011

Página:

60

DATOS DE LOS PROPIETARIOS

CARÁCTER DE

****** F I N C A S ******

Número	Apellidos y Nombre	LOS BIENES	**** F I N C A S ****				
			POL.	MASA	NUM.	SUPERFICIE (m ²)	VALOR
476	*** DATO OCULTO ***		18	9	1.730	8824	632.385
						8824	632.385
477	*** DATO OCULTO ***		11	2	1.189	13932	347.075
						13932	347.075
479	*** DATO OCULTO ***		12	5	1.253	23559	310.490
			13	4	1.268	37373	373.730
						60932	684.220
480	*** DATO OCULTO ***		1	1	16	11420	687.865
			18	8	1.726	15594	685.500
			18	9	1.727	12092	746.175
						39106	2.119.540
481	*** DATO OCULTO ***		2	1	122	66066	3.212.775
						66066	3.212.775
482	*** DATO OCULTO ***		2	2	135	2103	156.105
			9	2	1.118	21054	486.756
						23157	642.861
484	*** DATO OCULTO ***		14	1	1.346	6261	62.610
						6261	62.610
486	*** DATO OCULTO ***		17	2	1.592	17371	434.572
						17371	434.572
487	*** DATO OCULTO ***		3	13	516	4451	323.680



**Junta de
Castilla y León**

Consejería de Agricultura y Ganadería
Dirección General de Producción Agropecuaria y Desarrollo Rural



**INSTITUTO
TECNOLÓGICO
AGRARIO**

Junta de Castilla y León
Consejería de Agricultura y Ganadería

ZONA: **ALDEADÁVILA DE LA RIBERA**

MUNICIPIO: **Aldeadávila de la Ribera**

PROVINCIA: **SALAMANCA**

FASE: **ACUERDO**

RELACION DE ATRIBUCIONES

POR PROPIETARIO SEGÚN EL

CARÁCTER DE LOS BIENES

T-24

30/09/2011

Página:

61

DATOS DE LOS PROPIETARIOS

CARÁCTER DE

****** F I N C A S ******

Número	Apellidos y Nombre	LOS BIENES	**** F I N C A S ****				
			POL.	MASA	NUM.	SUPERFICIE (m ²)	VALOR
487	*** DATO OCULTO ***		17	2	1.591	25974	646.843
						30425	970.523
488	*** DATO OCULTO ***		7	1	997	8458	679.650
			16	4	1.533	5211	298.990
						13669	978.640
489	*** DATO OCULTO ***		2	6	213	1750	70.150
						1750	70.150
491	*** DATO OCULTO ***		2	8	246	386	28.590
						386	28.590
493	*** DATO OCULTO ***		3	1	362	1233	76.035
						1233	76.035
494	*** DATO OCULTO ***		2	10	308	9822	811.650
			12	2	1.219	5777	439.850
			12	3	1.229	6329	184.590
						21928	1.436.090
495	*** DATO OCULTO ***		2	10	320	1147	94.080
			3	9	468	5422	377.500
						6569	471.580
496	*** DATO OCULTO ***		5	1	817	7512	226.405
						7512	226.405
497	*** DATO OCULTO ***		2	1	111	22053	1.055.925

ZONA: ALDEADÁVILA DE LA RIBERA

MUNICIPIO: Aldeadávila de la Ribera

PROVINCIA: SALAMANCA

FASE: ACUERDO

RELACION DE ATRIBUCIONES
POR PROPIETARIO SEGÚN EL
CARÁCTER DE LOS BIENES


T-24

30/09/2011

Página:

62

DATOS DE LOS PROPIETARIOS		CARÁCTER DE LOS BIENES	* * * * F I N C A S * * * *				
Número	Apellidos y Nombre		POL.	MASA	NUM.	SUPERFICIE (m ²)	VALOR
497	*** DATO OCULTO ***		19	7	1.835	2849	256.410
						24902	1.312.335
499	*** DATO OCULTO ***		5	1	806	3174	185.560
						3174	185.560
500	*** DATO OCULTO ***		2	5	199	12833	542.345
			3	16	619	10021	562.034
			19	1	1.753	3574	329.982
						26428	1.434.361
502	*** DATO OCULTO ***		3	9	462	5315	304.882
			3	21	447	696	58.292
						6011	363.174
503	*** DATO OCULTO ***		2	2	142	10840	618.555
			3	6	438	3083	212.535
						13923	831.090
504	*** DATO OCULTO ***		2	4	171	3110	135.740
			19	9	1.851	2001	144.910
						5111	280.650
505	*** DATO OCULTO ***		19	9	1.855	3971	204.015
						3971	204.015
506	*** DATO OCULTO ***		2	4	172	7511	368.455
			19	9	1.849	723	59.340
						8234	427.795



Junta de Castilla y León

Consejería de Agricultura y Ganadería
Dirección General de Producción Agropecuaria y Desarrollo Rural



INSTITUTO TECNOLÓGICO AGRARIO

Junta de Castilla y León
Consejería de Agricultura y Ganadería

ZONA: ALDEADÁVILA DE LA RIBERA

MUNICIPIO: Aldeadávila de la Ribera

PROVINCIA: SALAMANCA

FASE: ACUERDO

RELACION DE ATRIBUCIONES

POR PROPIETARIO SEGÚN EL

CARÁCTER DE LOS BIENES

T-24

30/09/2011

Página:

63

DATOS DE LOS PROPIETARIOS		CARÁCTER DE LOS BIENES	**** F I N C A S ****				
Número	Apellidos y Nombre		POL.	MASA	NUM.	SUPERFICIE (m ²)	VALOR
507	*** DATO OCULTO ***		21	1	1.998	40558	2.357.300
			22	3	2.179	20753	1.463.635
			23	2	2.353	20422	247.435
							81733
508	*** DATO OCULTO ***		22	7	2.303	21564	1.193.340
							21564
509	*** DATO OCULTO ***		10	2	1.138	7990	216.910
			17	3	1.600	34491	1.074.459
							42481
510	*** DATO OCULTO ***		7	1	1.026	108606	1.011.215
			19	17	1.921	12423	823.800
							121029
511	*** DATO OCULTO ***		4	2	694	12899	728.450
			7	1	1.030	62172	486.466
							75071
512	*** DATO OCULTO ***		3	10	482	2987	206.280
			18	6	1.682	41173	1.264.030
			19	5	1.822	4993	449.370
							49153
513	*** DATO OCULTO ***		3	14	590	6824	615.290
			10	2	1.129	89593	2.314.991
			19	10	1.877	5313	408.975
							101730

DATOS DE LOS PROPIETARIOS		CARÁCTER DE LOS BIENES	***** F I N C A S *****				
Número	Apellidos y Nombre		POL.	MASA	NUM.	SUPERFICIE (m ²)	VALOR
514	*** DATO OCULTO ***		2	10	303	9182	663.250
			5	1	810	193272	567.444
			9	1	1.096	60288	1.741.762
			19	5	1.814	14151	1.313.990
							276893
515	*** DATO OCULTO ***		2	3	162	22264	1.659.963
			3	14	565	1615	161.500
			12	2	1.220	2754	261.630
			16	4	1.550	52375	2.032.810
			18	7	1.693	3344	280.750
					82352	4.396.653	
516	*** DATO OCULTO ***		2	9	276	2144	162.765
			10	2	1.132	28404	709.905
						30548	872.670
517	*** DATO OCULTO ***		9	1	1.102	13237	664.470
			13	3	1.298	2966	131.380
						16203	795.850
518	*** DATO OCULTO ***		3	5	429	5408	449.230
						5408	449.230
519	*** DATO OCULTO ***		1	1	28	14676	436.189
			3	5	425	4919	369.090
						19595	805.279
520	*** DATO OCULTO ***		5	1	783	1268	98.740
			12	2	1.225	2909	271.525

ZONA: ALDEADÁVILA DE LA RIBERA

MUNICIPIO: Aldeadávila de la Ribera

PROVINCIA: SALAMANCA

FASE: ACUERDO

RELACION DE ATRIBUCIONES

POR PROPIETARIO SEGÚN EL

CARÁCTER DE LOS BIENES

T-24

30/09/2011

Página:

65

DATOS DE LOS PROPIETARIOS		CARÁCTER DE LOS BIENES	* * * * F I N C A S * * * *				
Número	Apellidos y Nombre		POL.	MASA	NUM.	SUPERFICIE (m ²)	VALOR
520	*** DATO OCULTO ***		12	3	1.226	2851	177.620
			12	6	1.255	1339	109.025
			15	4	1.470	11556	410.760
			16	1	1.475	35952	1.773.905
					55875	2.841.575	
521	*** DATO OCULTO ***		1	1	30	15296	448.235
			1	2	31	4300	172.000
			1	2	32	9832	412.420
					29428	1.032.655	
522	*** DATO OCULTO ***		6	6	973	12581	620.020
			19	18	1.935	10207	421.760
					22788	1.041.780	
523	*** DATO OCULTO ***		1	4	82	9737	644.435
			16	5	1.552	15489	399.285
					25226	1.043.720	
524	*** DATO OCULTO ***		3	5	416	4318	382.080
			3	13	523	3117	211.422
			16	4	1.513	74640	2.479.777
					82075	3.073.279	
525	*** DATO OCULTO ***		8	1	1.051	143943	4.189.786
			18	9	1.729	4882	335.260
			21	12	2.143	6447	595.710
					155272	5.120.756	
526	*** DATO OCULTO ***		6	1	860	7722	544.695

DATOS DE LOS PROPIETARIOS		CARÁCTER DE LOS BIENES	* * * * F I N C A S * * * *				
Número	Apellidos y Nombre		POL.	MASA	NUM.	SUPERFICIE (m ²)	VALOR
						7722	544.695
527	*** DATO OCULTO ***		2	11	336	3466	270.765
			10	3	1.150	32553	1.119.625
			18	2	1.638	33702	1.807.550
						69721	3.197.940
528	*** DATO OCULTO ***		2	4	186	2311	124.015
						2311	124.015
529	*** DATO OCULTO ***		6	5	938	3940	292.605
			6	6	969	951	76.080
						4891	368.685
530	*** DATO OCULTO ***		18	9	1.731	4585	355.738
						4585	355.738
531	*** DATO OCULTO ***		21	12	2.142	1865	167.850
			22	5	2.250	4897	318.200
			24	2	2.429	20682	546.480
						27444	1.032.530
532	*** DATO OCULTO ***		21	9	2.091	6625	570.710
			22	7	2.311	33110	954.030
			24	2	2.425	5583	231.384
						45318	1.756.124
533	*** DATO OCULTO ***		3	8	460	3547	169.985
			3	15	606	748	74.800
						4295	244.785

ZONA: ALDEADÁVILA DE LA RIBERA

MUNICIPIO: Aldeadávila de la Ribera

PROVINCIA: SALAMANCA

FASE: ACUERDO

RELACION DE ATRIBUCIONES
POR PROPIETARIO SEGÚN EL
CARÁCTER DE LOS BIENES

T-24

30/09/2011

Página:

67

DATOS DE LOS PROPIETARIOS		CARÁCTER DE LOS BIENES	* * * * F I N C A S * * * *				
Número	Apellidos y Nombre		POL.	MASA	NUM.	SUPERFICIE (m ²)	VALOR
534	*** DATO OCULTO ***		3	5	417	914	56.510
			14	1	1.350	2625	118.125
			17	1	1.573	238	17.850
						3777	192.485
535	*** DATO OCULTO ***		3	14	579	586	57.770
						586	57.770
536	*** DATO OCULTO ***		3	12	499	12008	917.396
						12008	917.396
537	*** DATO OCULTO ***		2	10	305	1015	89.745
			3	17	641	978	63.570
						1993	153.315
538	*** DATO OCULTO ***		17	3	1.606	10988	329.765
			18	9	1.741	624	63.230
						11612	392.995
539	*** DATO OCULTO ***		4	2	760	4459	321.785
						4459	321.785
541	*** DATO OCULTO ***		6	4	912	3112	192.930
			17	2	1.598	6171	193.850
						9283	386.780
542	*** DATO OCULTO ***		2	10	326	715	67.245
			6	1	855	1890	122.940

ZONA: ALDEADÁVILA DE LA RIBERA

MUNICIPIO: Aldeadávila de la Ribera

PROVINCIA: SALAMANCA

FASE: ACUERDO

RELACION DE ATRIBUCIONES

POR PROPIETARIO SEGÚN EL

CARÁCTER DE LOS BIENES

T-24

30/09/2011

Página:

68

DATOS DE LOS PROPIETARIOS

CARÁCTER DE LOS BIENES

****** F I N C A S ******

Número	Apellidos y Nombre	CARÁCTER DE LOS BIENES	**** F I N C A S ****				
			POL.	MASA	NUM.	SUPERFICIE (m ²)	VALOR
						2605	190.185
543	*** DATO OCULTO ***		11	2	1.186	60714	1.291.890
			21	6	2.050	3830	337.055
						64544	1.628.945
544	*** DATO OCULTO ***		21	8	2.068	1969	194.930
						1969	194.930
545	*** DATO OCULTO ***		7	1	1.020	26872	1.517.740
			10	5	1.178	39483	1.093.352
			18	9	1.732	1040	94.965
						67395	2.706.057
546	*** DATO OCULTO ***		19	16	1.904	2630	105.200
						2630	105.200
549	*** DATO OCULTO ***		15	2	1.411	15452	453.545
						15452	453.545
550	*** DATO OCULTO ***		10	5	1.168	43653	1.543.983
						43653	1.543.983
551	*** DATO OCULTO ***		2	11	328	2842	288.250
			10	2	1.127	75313	2.170.935
			19	6	1.829	4476	384.225
						82631	2.843.410
553	*** DATO OCULTO ***		13	5	1.319	18023	552.470

ZONA: ALDEADÁVILA DE LA RIBERA

MUNICIPIO: Aldeadávila de la Ribera

PROVINCIA: SALAMANCA

FASE: ACUERDO

RELACION DE ATRIBUCIONES

POR PROPIETARIO SEGÚN EL

CARÁCTER DE LOS BIENES

T-24

30/09/2011

Página:

69

DATOS DE LOS PROPIETARIOS

CARÁCTER DE LOS BIENES

***** F I N C A S *****

Número	Apellidos y Nombre	CARÁCTER DE LOS BIENES	*** F I N C A S ***				
			POL.	MASA	NUM.	SUPERFICIE (m ²)	VALOR
						18023	552.470
554	*** DATO OCULTO ***		13	3	1.282	3675	116.985
						3675	116.985
555	*** DATO OCULTO ***		2	4	180	11086	602.810
						11086	602.810
556	*** DATO OCULTO ***		16	4	1.524	20840	702.930
						20840	702.930
557	*** DATO OCULTO ***		20	1	1.943	67752	3.806.100
			24	3	2.465	13017	199.811
						80769	4.005.911
558	*** DATO OCULTO ***		20	1	1.939	8029	553.960
			24	4	2.433	2702	193.855
						10731	747.815
559	*** DATO OCULTO ***		21	4	2.032	12631	466.880
			23	4	2.400	23052	1.302.995
			24	3	2.450	31193	172.321
						66876	1.942.196
560	*** DATO OCULTO ***		22	5	2.280	1691	126.825
			22	7	2.313	9438	519.900
						11129	646.725
562	*** DATO OCULTO ***		2	11	347	8603	716.270

ZONA: **ALDEADÁVILA DE LA RIBERA**

MUNICIPIO: **Aldeadávila de la Ribera**

PROVINCIA: **SALAMANCA**

FASE: **ACUERDO**

RELACION DE ATRIBUCIONES

POR PROPIETARIO SEGÚN EL

CARÁCTER DE LOS BIENES


T-24

30/09/2011

Página:

70

DATOS DE LOS PROPIETARIOS		CARÁCTER DE LOS BIENES	* * * * F I N C A S * * * *			
Número	Apellidos y Nombre		POL.	MASA	NUM.	SUPERFICIE (m ²)
					8603	716.270
563	*** DATO OCULTO ***			90	8564	540.300
					8564	540.300
564	*** DATO OCULTO ***			893	2200	132.000
					2200	132.000
565	*** DATO OCULTO ***			314	2105	163.535
					2105	163.535
566	*** DATO OCULTO ***			2.190	5036	400.366
				2.299	5838	362.326
				2.357	8364	311.190
					19238	1.073.882
567	*** DATO OCULTO ***			1.718	3419	203.745
					3419	203.745
568	*** DATO OCULTO ***			2.467	11739	88.934
					11739	88.934
569	*** DATO OCULTO ***			578	579	57.040
				811	1694	128.955
					2273	185.995
570	*** DATO OCULTO ***			599	10025	632.965
					10025	632.965



Consejería de Agricultura y Ganadería
Dirección General de Producción Agropecuaria y Desarrollo Rural



INSTITUTO
TECNOLÓGICO
AGRARIO
Junta de Castilla y León
Consejería de Agricultura y Ganadería

ZONA: ALDEADÁVILA DE LA RIBERA

MUNICIPIO: Aldeadávila de la Ribera

PROVINCIA: SALAMANCA

FASE: ACUERDO

RELACION DE ATRIBUCIONES
POR PROPIETARIO SEGÚN EL
CARÁCTER DE LOS BIENES

T-24

30/09/2011

Página:


71

DATOS DE LOS PROPIETARIOS

CARÁCTER DE

****** F I N C A S ******

Número	Apellidos y Nombre	LOS BIENES	**** F I N C A S ****				
			POL.	MASA	NUM.	SUPERFICIE (m ²)	VALOR
571	*** DATO OCULTO ***		3	13	532	1244	75.745
						1244	75.745
573	*** DATO OCULTO ***		3	12	498	8065	656.635
			3	23	408	2666	230.400
			18	3	1.652	25037	877.590
						35768	1.764.625
574	*** DATO OCULTO ***		4	2	725	1945	82.525
						1945	82.525
575	*** DATO OCULTO ***		14	3	1.390	12227	564.005
						12227	564.005
576	*** DATO OCULTO ***		5	1	807	26413	1.233.300
			19	6	1.830	2579	201.600
						28992	1.434.900
577	*** DATO OCULTO ***		1	3	77	3255	132.035
			2	12	339	1747	131.025
						5002	263.060
578	*** DATO OCULTO ***		4	1	685	3622	234.970
			5	1	800	388	36.860
						4010	271.830
579	*** DATO OCULTO ***		2	1	124	4880	343.815
			19	16	1.905	6284	296.190
						11164	640.005



Junta de Castilla y León

Consejería de Agricultura y Ganadería
Dirección General de Producción Agropecuaria y Desarrollo Rural



INSTITUTO TECNOLÓGICO AGRARIO

Junta de Castilla y León
Consejería de Agricultura y Ganadería

ZONA: ALDEADÁVILA DE LA RIBERA

MUNICIPIO: Aldeadávila de la Ribera

PROVINCIA: SALAMANCA

FASE: ACUERDO

RELACION DE ATRIBUCIONES

POR PROPIETARIO SEGÚN EL

CARÁCTER DE LOS BIENES

T-24

30/09/2011

Página:

72

DATOS DE LOS PROPIETARIOS

CARÁCTER DE LOS BIENES

****** F I N C A S ******

Número	Apellidos y Nombre	CARÁCTER DE LOS BIENES	**** F I N C A S ****				
			POL.	MASA	NUM.	SUPERFICIE (m ²)	VALOR
580	*** DATO OCULTO ***		13	3	1.294	6950	208.770
						6950	208.770
581	*** DATO OCULTO ***		3	12	511	3838	325.190
						3838	325.190
582	*** DATO OCULTO ***		21	9	2.100	7962	704.035
			23	4	2.391	39035	1.206.965
						46997	1.911.000
583	*** DATO OCULTO ***		21	9	2.080	6921	547.770
			22	3	2.195	2589	251.680
			23	1	2.332	7795	345.555
			24	3	2.457	17957	256.704
						35262	1.401.709
584	*** DATO OCULTO ***		22	4	2.226	26457	1.621.865
						26457	1.621.865
585	*** DATO OCULTO ***		2	11	333	17633	1.081.450
			3	1	354	9099	623.945
			7	1	1.032	298818	4.762.271
			18	4	1.655	18518	851.590
			19	15	1.900	14132	1.067.895
						358200	8.387.151
586	*** DATO OCULTO ***		7	1	1.009	17071	431.305
			19	1	1.756	627	57.249
						17698	488.554

ZONA: ALDEADÁVILA DE LA RIBERA

MUNICIPIO: Aldeadávila de la Ribera

PROVINCIA: SALAMANCA

FASE: ACUERDO

RELACION DE ATRIBUCIONES

POR PROPIETARIO SEGÚN EL

CARÁCTER DE LOS BIENES

T-24

30/09/2011

Página:

73

DATOS DE LOS PROPIETARIOS		CARÁCTER DE LOS BIENES	* * * * F I N C A S * * * *				
Número	Apellidos y Nombre		POL.	MASA	NUM.	SUPERFICIE (m ²)	VALOR
587	*** DATO OCULTO ***		21	9	2.101	6895	517.125
			23	3	2.410	5388	354.500
			23	4	2.398	24360	657.810
							36643
588	*** DATO OCULTO ***		8	1	1.045	94684	2.533.292
			18	5	1.662	4580	342.525
							99264
590	*** DATO OCULTO ***		2	12	342	429	32.175
			16	4	1.517	5226	352.260
							5655
591	*** DATO OCULTO ***		22	3	2.191	5779	490.955
			23	2	2.359	9787	408.770
							15566
592	*** DATO OCULTO ***		2	9	253	1085	97.650
			4	2	704	17648	992.460
			6	8	983	7485	395.470
			18	6	1.667	7585	254.095
							33803
593	*** DATO OCULTO ***		6	8	979	4217	354.440
							4217
594	*** DATO OCULTO ***		22	4	2.235	2814	93.495
							2814

ZONA: **ALDEADÁVILA DE LA RIBERA**

MUNICIPIO: **Aldeadávila de la Ribera**

PROVINCIA: **SALAMANCA**

FASE: **ACUERDO**

RELACION DE ATRIBUCIONES

POR PROPIETARIO SEGÚN EL

CARÁCTER DE LOS BIENES

T-24

30/09/2011

Página:

74

DATOS DE LOS PROPIETARIOS		CARÁCTER DE LOS BIENES	* * * * F I N C A S * * * * *				
Número	Apellidos y Nombre		POL.	MASA	NUM.	SUPERFICIE (m ²)	VALOR
595	*** DATO OCULTO ***		22	8	2.318	20917	783.550
						20917	783.550
596	*** DATO OCULTO ***		3	15	610	2102	169.210
			12	1	1.206	35121	720.593
			18	7	1.694	1220	99.129
						38443	988.932
597	*** DATO OCULTO ***		23	2	2.373	14550	738.480
						14550	738.480
598	*** DATO OCULTO ***		21	1	2.002	5808	206.245
			22	7	2.315	8584	507.680
						14392	713.925
599	*** DATO OCULTO ***		21	12	2.134	4459	278.775
			22	7	2.300	3141	175.206
			22	7	2.312	4622	198.020
						12222	652.001
600	*** DATO OCULTO ***		22	3	2.176	10586	491.935
			23	2	2.360	16427	647.500
						27013	1.139.435
601	*** DATO OCULTO ***		21	10	2.130	3599	305.085
			22	8	2.322	43278	1.532.255
						46877	1.837.340
603	*** DATO OCULTO ***		3	20	646	11955	555.710

ZONA: ALDEADÁVILA DE LA RIBERA

MUNICIPIO: Aldeadávila de la Ribera

PROVINCIA: SALAMANCA

FASE: ACUERDO

RELACION DE ATRIBUCIONES

POR PROPIETARIO SEGÚN EL

CARÁCTER DE LOS BIENES

T-24

30/09/2011

Página:

75

DATOS DE LOS PROPIETARIOS		CARÁCTER DE LOS BIENES	* * * * F I N C A S * * * *				
Número	Apellidos y Nombre		POL.	MASA	NUM.	SUPERFICIE (m ²)	VALOR
						11955	555.710
604	*** DATO OCULTO ***						
		2	2	139	3206	228.325	
		2	3	165	7290	546.750	
		3	4	402	1078	86.240	
		3	13	517	2014	142.535	
		6	6	952	14622	1.047.150	
						28210	2.051.000
605	*** DATO OCULTO ***						
		13	3	1.314	9053	329.220	
		21	2	2.014	12175	563.180	
		21	9	2.108	405	40.500	
		24	4	2.430	9257	265.500	
						30890	1.198.400
606	*** DATO OCULTO ***						
		18	8	1.707	20289	1.126.135	
						20289	1.126.135
607	*** DATO OCULTO ***						
		15	3	1.434	10881	563.250	
						10881	563.250
608	*** DATO OCULTO ***						
		2	5	197	7022	377.440	
		3	13	539	3991	226.330	
						11013	603.770
610	*** DATO OCULTO ***						
		18	8	1.716	19833	1.410.885	
		19	1	1.749	2090	187.360	
						21923	1.598.245
611	*** DATO OCULTO ***						
		2	9	254	11389	822.510	

ZONA: ALDEADÁVILA DE LA RIBERA

MUNICIPIO: Aldeadávila de la Ribera

PROVINCIA: SALAMANCA

FASE: ACUERDO

RELACION DE ATRIBUCIONES

POR PROPIETARIO SEGÚN EL

CARÁCTER DE LOS BIENES

T-24

30/09/2011

Página:

76

DATOS DE LOS PROPIETARIOS		CARÁCTER DE LOS BIENES	* * * * F I N C A S * * * *				
Número	Apellidos y Nombre		POL.	MASA	NUM.	SUPERFICIE (m ²)	VALOR
611	*** DATO OCULTO ***		3	5	423	18526	1.463.595
			17	2	1.589	40642	1.377.460
						70557	3.663.565
612	*** DATO OCULTO ***		18	7	1.689	13040	641.000
			19	16	1.908	6992	262.855
						20032	903.855
613	*** DATO OCULTO ***		2	10	297	2043	169.500
			16	4	1.541	10911	582.200
						12954	751.700
614	*** DATO OCULTO ***		2	12	345	8785	599.288
			6	3	899	6447	424.445
						15232	1.023.733
615	*** DATO OCULTO ***		15	1	1.406	10115	472.020
						10115	472.020
617	*** DATO OCULTO ***		3	11	488	18573	1.200.551
						18573	1.200.551
618	*** DATO OCULTO ***		22	3	2.194	5885	513.540
			22	4	2.229	11564	714.690
						17449	1.228.230
619	*** DATO OCULTO ***		19	16	1.910	3612	184.925
						3612	184.925

ZONA: ALDEADÁVILA DE LA RIBERA

MUNICIPIO: Aldeadávila de la Ribera

PROVINCIA: SALAMANCA

FASE: ACUERDO

RELACION DE ATRIBUCIONES

POR PROPIETARIO SEGÚN EL

CARÁCTER DE LOS BIENES


T-24

30/09/2011

Página:

77

DATOS DE LOS PROPIETARIOS		CARÁCTER DE LOS BIENES	* * * * F I N C A S * * * *				
Número	Apellidos y Nombre		POL.	MASA	NUM.	SUPERFICIE (m ²)	VALOR
620	*** DATO OCULTO ***		5	1	787	5390	161.700
						5390	161.700
621	*** DATO OCULTO ***		21	13	2.151	1575	168.110
			22	3	2.188	6449	447.615
			23	1	2.330	21617	597.995
						29641	1.213.720
622	*** DATO OCULTO ***		14	1	1.370	9369	353.535
						9369	353.535
623	*** DATO OCULTO ***		4	2	753	1945	81.094
			5	1	785	2117	141.630
						4062	222.724
624	*** DATO OCULTO ***		21	1	2.005	4213	328.554
			23	3	2.408	10022	469.490
						14235	798.044
625	*** DATO OCULTO ***		2	11	352	3441	195.436
						3441	195.436
626	*** DATO OCULTO ***		22	4	2.225	7130	435.890
			24	3	2.463	17888	490.964
						25018	926.854
627	*** DATO OCULTO ***		6	5	942	7091	559.940
			12	1	1.199	78381	2.829.900
						85472	3.389.840



**Junta de
Castilla y León**

Consejería de Agricultura y Ganadería
Dirección General de Producción Agropecuaria y Desarrollo Rural



**INSTITUTO
TECNOLÓGICO
AGRARIO**

Junta de Castilla y León
Consejería de Agricultura y Ganadería

ZONA: **ALDEADÁVILA DE LA RIBERA**

MUNICIPIO: **Aldeadávila de la Ribera**

PROVINCIA: **SALAMANCA**

FASE: **ACUERDO**

RELACION DE ATRIBUCIONES

POR PROPIETARIO SEGÚN EL

CARÁCTER DE LOS BIENES

T-24

30/09/2011

Página:

78

DATOS DE LOS PROPIETARIOS

CARÁCTER DE

****** F I N C A S ******

Número	Apellidos y Nombre	LOS BIENES	**** F I N C A S ****				
			POL.	MASA	NUM.	SUPERFICIE (m ²)	VALOR
628	*** DATO OCULTO ***		1	2	54	12638	615.510
			2	12	340	14091	989.340
			4	2	759	48012	937.498
			12	5	1.250	1422	109.220
						76163	2.651.568
629	*** DATO OCULTO ***		3	12	504	1579	96.741
			3	14	588	1987	198.700
			5	1	818	14009	486.350
						17575	781.791
630	*** DATO OCULTO ***		16	4	1.532	16993	841.185
						16993	841.185
631	*** DATO OCULTO ***		19	5	1.820	3959	386.090
						3959	386.090
632	*** DATO OCULTO ***		1	4	102	4023	225.660
			3	12	508	3605	233.229
			13	3	1.313	7092	281.955
			16	4	1.536	936	53.010
			15656	793.854			
634	*** DATO OCULTO ***		18	8	1.713	781	76.640
						781	76.640
635	*** DATO OCULTO ***		6	6	963	10481	603.936
			6	8	991	33143	1.090.275
						43624	1.694.211



Consejería de Agricultura y Ganadería
Dirección General de Producción Agropecuaria y Desarrollo Rural



INSTITUTO
TECNOLÓGICO
AGRARIO
Junta de Castilla y León
Consejería de Agricultura y Ganadería

ZONA: ALDEADÁVILA DE LA RIBERA

MUNICIPIO: Aldeadávila de la Ribera

PROVINCIA: SALAMANCA

FASE: ACUERDO

RELACION DE ATRIBUCIONES
POR PROPIETARIO SEGÚN EL
CARÁCTER DE LOS BIENES

T-24

30/09/2011

Página: 79

DATOS DE LOS PROPIETARIOS		CARÁCTER DE LOS BIENES	* * * * F I N C A S * * * *				
Número	Apellidos y Nombre		POL.	MASA	NUM.	SUPERFICIE (m ²)	VALOR
636	*** DATO OCULTO ***		3	4	384	14081	1.167.405
			13	3	1.299	34584	1.305.890
						48665	2.473.295
637	*** DATO OCULTO ***		6	6	949	9403	605.957
			10	5	1.167	45229	1.672.681
						54632	2.278.638
638	*** DATO OCULTO ***		20	4	1.983	50094	1.929.515
						50094	1.929.515
639	*** DATO OCULTO ***		2	4	178	34614	1.617.660
			3	11	490	20999	1.376.765
			3	15	613	2162	144.075
						57775	3.138.500
640	*** DATO OCULTO ***		2	11	329	1064	97.475
			7	1	1.019	58037	3.852.270
			10	3	1.158	17950	622.720
			12	4	1.241	374	29.920
			15	3	1.437	42529	2.337.065
			24	3	2.445	3062	30.620
						123016	6.970.070
641	*** DATO OCULTO ***		2	2	144	4433	265.980
			17	4	1.615	32177	1.220.552
						36610	1.486.532
642	*** DATO OCULTO ***		2	2	143	8768	531.190
			17	1	1.564	42249	1.146.840



Junta de Castilla y León

Consejería de Agricultura y Ganadería
Dirección General de Producción Agropecuaria y Desarrollo Rural



INSTITUTO TECNOLÓGICO AGRARIO

Junta de Castilla y León
Consejería de Agricultura y Ganadería

ZONA: ALDEADÁVILA DE LA RIBERA

MUNICIPIO: Aldeadávila de la Ribera

PROVINCIA: SALAMANCA

FASE: ACUERDO

RELACION DE ATRIBUCIONES
POR PROPIETARIO SEGÚN EL
CARÁCTER DE LOS BIENES

T-24


30/09/2011

Página:

80

DATOS DE LOS PROPIETARIOS		CARÁCTER DE LOS BIENES	***** F I N C A S *****				
Número	Apellidos y Nombre		POL.	MASA	NUM.	SUPERFICIE (m ²)	VALOR
						51017	1.678.030
643	*** DATO OCULTO ***						
		9	1	1.093		104287	2.603.696
		16	4	1.537		2567	160.350
						106854	2.764.046
644	*** DATO OCULTO ***						
		10	2	1.123		26577	1.156.050
		19	14	1.887		1531	108.810
						28108	1.264.860
645	*** DATO OCULTO ***						
		9	1	1.083		32944	914.995
		16	4	1.539		9618	571.200
						42562	1.486.195
646	*** DATO OCULTO ***						
		17	4	1.620		54061	2.000.920
						54061	2.000.920
647	*** DATO OCULTO ***						
		17	1	1.560		6091	155.725
						6091	155.725
648	*** DATO OCULTO ***						
		3	13	538		2434	137.965
						2434	137.965
649	*** DATO OCULTO ***						
		3	16	617		2151	102.000
		6	6	951		1408	117.900
						3559	219.900
650	*** DATO OCULTO ***						
		2	7	215		13345	514.885
						13345	514.885

DATOS DE LOS PROPIETARIOS		CARÁCTER DE LOS BIENES	* * * * F I N C A S * * * *				
Número	Apellidos y Nombre		POL.	MASA	NUM.	SUPERFICIE (m ²)	VALOR
651	*** DATO OCULTO ***		3	13	537	1561	104.250
			17	1	1.559	16706	347.087
						18267	451.337
652	*** DATO OCULTO ***		17	1	1.561	3960	115.020
						3960	115.020
653	*** DATO OCULTO ***		15	4	1.469	8340	441.870
						8340	441.870
654	*** DATO OCULTO ***		2	9	268	4082	308.805
						4082	308.805
655	*** DATO OCULTO ***		4	2	747	51669	1.322.535
						51669	1.322.535
656	*** DATO OCULTO ***		5	1	804	28903	1.296.655
			7	1	1.015	70296	1.033.828
						99199	2.330.483
658	*** DATO OCULTO ***		17	4	1.616	60318	1.983.650
						60318	1.983.650
659	*** DATO OCULTO ***		4	1	682	6522	379.000
			5	1	803	22206	927.610
						28728	1.306.610
660	*** DATO OCULTO ***		2	7	217	16128	538.598
						16128	538.598



Junta de Castilla y León

Consejería de Agricultura y Ganadería
Dirección General de Producción Agropecuaria y Desarrollo Rural



INSTITUTO TECNOLÓGICO AGRARIO

Junta de Castilla y León
Consejería de Agricultura y Ganadería

ZONA: **ALDEADÁVILA DE LA RIBERA**

MUNICIPIO: **Aldeadávila de la Ribera**

PROVINCIA: **SALAMANCA**

FASE: **ACUERDO**

RELACION DE ATRIBUCIONES

POR PROPIETARIO SEGÚN EL

CARÁCTER DE LOS BIENES


T-24

30/09/2011

Página:

82

DATOS DE LOS PROPIETARIOS		CARÁCTER DE LOS BIENES	* * * * F I N C A S * * * *				
Número	Apellidos y Nombre		POL.	MASA	NUM.	SUPERFICIE (m ²)	VALOR
661	*** DATO OCULTO ***		2	3	148	16948	1.208.610
						16948	1.208.610
662	*** DATO OCULTO ***		11	1	1.182	7334	186.725
			18	9	1.734	2528	162.980
						9862	349.705
663	*** DATO OCULTO ***		3	15	608	632	63.200
			11	2	1.190	24131	621.488
						24763	684.688
664	*** DATO OCULTO ***		3	15	607	350	35.000
			11	2	1.188	22472	782.019
						22822	817.019
665	*** DATO OCULTO ***		3	14	561	808	81.860
			6	6	966	8489	575.225
			10	6	1.146	19031	409.228
						28328	1.066.313
666	*** DATO OCULTO ***		15	4	1.460	24260	1.033.015
						24260	1.033.015
667	*** DATO OCULTO ***		6	3	890	21164	1.194.990
			19	10	1.875	1055	79.125
						22219	1.274.115
668	*** DATO OCULTO ***		5	1	828	14751	718.420
			8	1	1.041	128624	515.287



Junta de Castilla y León

Consejería de Agricultura y Ganadería
Dirección General de Producción Agropecuaria y Desarrollo Rural



INSTITUTO TECNOLÓGICO AGRARIO

Junta de Castilla y León
Consejería de Agricultura y Ganadería

ZONA: **ALDEADÁVILA DE LA RIBERA**

MUNICIPIO: **Aldeadávila de la Ribera**

PROVINCIA: **SALAMANCA**

FASE: **ACUERDO**

RELACION DE ATRIBUCIONES

POR PROPIETARIO SEGÚN EL

CARÁCTER DE LOS BIENES

T-24

30/09/2011

Página:

83

DATOS DE LOS PROPIETARIOS

CARÁCTER DE

****** F I N C A S ******

Número	Apellidos y Nombre	LOS BIENES	**** F I N C A S ****				
			POL.	MASA	NUM.	SUPERFICIE (m ²)	VALOR
668	*** DATO OCULTO ***		19	15	1.901	3085	225.570
						146460	1.459.277
669	*** DATO OCULTO ***		2	10	316	3602	258.150
			15	3	1.435	25074	1.184.530
						28676	1.442.680
670	*** DATO OCULTO ***		10	5	1.177	25657	1.351.450
						25657	1.351.450
671	*** DATO OCULTO ***		15	2	1.419	11029	651.905
						11029	651.905
672	*** DATO OCULTO ***		15	2	1.412	19456	525.445
			15	2	1.413	263655	14.634.570
			16	2	1.491	16298	751.890
			21	5	2.036	20774	1.913.425
						320183	17.825.330
673	*** DATO OCULTO ***		4	2	752	8207	319.990
			19	9	1.847	819	81.900
			19	17	1.922	8023	531.390
						17049	933.280
675	*** DATO OCULTO ***		3	14	584	1214	121.400
						1214	121.400
676	*** DATO OCULTO ***		2	9	250	3263	209.880
			12	1	1.202	15093	280.980



Junta de Castilla y León

Consejería de Agricultura y Ganadería
Dirección General de Producción Agropecuaria y Desarrollo Rural



INSTITUTO TECNOLÓGICO AGRARIO

Junta de Castilla y León
Consejería de Agricultura y Ganadería

ZONA: **ALDEADÁVILA DE LA RIBERA**

MUNICIPIO: **Aldeadávila de la Ribera**

PROVINCIA: **SALAMANCA**

FASE: **ACUERDO**

RELACION DE ATRIBUCIONES

POR PROPIETARIO SEGÚN EL

CARÁCTER DE LOS BIENES

T-24

30/09/2011

Página:

84

DATOS DE LOS PROPIETARIOS

CARÁCTER DE

******* F I N C A S *******

Número	Apellidos y Nombre	LOS BIENES	***** F I N C A S *****				
			POL.	MASA	NUM.	SUPERFICIE (m ²)	VALOR
						18356	490.860
677	*** DATO OCULTO ***		2	1	110	51712	3.615.069
			12	6	1.259	18978	744.410
						70690	4.359.479
678	*** DATO OCULTO ***		1	3	75	4040	204.200
			3	14	585	1100	110.000
						5140	314.200
679	*** DATO OCULTO ***		2	9	285	4927	369.115
						4927	369.115
680	*** DATO OCULTO ***		2	8	245	600	42.480
						600	42.480
681	*** DATO OCULTO ***		21	9	2.092	5356	498.730
						5356	498.730
682	*** DATO OCULTO ***		5	1	820	6327	388.915
						6327	388.915
683	*** DATO OCULTO ***		5	1	823	6301	330.510
						6301	330.510
684	*** DATO OCULTO ***		21	7	2.063	6533	559.553
						6533	559.553
685	*** DATO OCULTO ***		3	6	432	3147	139.880

ZONA: **ALDEADÁVILA DE LA RIBERA**

MUNICIPIO: **Aldeadávila de la Ribera**

PROVINCIA: **SALAMANCA**

FASE: **ACUERDO**

**RELACION DE ATRIBUCIONES
POR PROPIETARIO SEGÚN EL
CARÁCTER DE LOS BIENES**

T-24

30/09/2011

Página:

85

DATOS DE LOS PROPIETARIOS		CARÁCTER DE LOS BIENES	***** F I N C A S *****			
Número	Apellidos y Nombre		POL.	MASA	NUM.	SUPERFICIE (m ²)
					3147	139.880
686	*** DATO OCULTO ***		5	1	805	602.700
					8658	602.700
687	*** DATO OCULTO ***		3	20	654	354.005
			19	2	1.762	146.025
					7816	500.030
688	*** DATO OCULTO ***		2	10	313	51.480
			5	1	782	375.695
					6444	427.175
689	*** DATO OCULTO ***		21	1	1.988	3.255.620
			22	5	2.261	343.240
					78667	3.598.860
692	*** DATO OCULTO ***		15	4	1.464	1.030.015
					24616	1.030.015
693	*** DATO OCULTO ***		7	1	1.021	663.865
			13	3	1.315	420.780
					17074	1.084.645
694	*** DATO OCULTO ***		6	3	891	1.460.615
			14	1	1.366	875.135
					45607	2.335.750
695	*** DATO OCULTO ***		1	2	40	354.610



Consejería de Agricultura y Ganadería
Dirección General de Producción Agropecuaria y Desarrollo Rural



INSTITUTO
TECNOLÓGICO
AGRARIO
Junta de Castilla y León
Consejería de Agricultura y Ganadería

ZONA: ALDEADÁVILA DE LA RIBERA

MUNICIPIO: Aldeadávila de la Ribera

PROVINCIA: SALAMANCA

FASE: ACUERDO

RELACION DE ATRIBUCIONES
POR PROPIETARIO SEGÚN EL
CARÁCTER DE LOS BIENES

T-24

30/09/2011

Página:

86

DATOS DE LOS PROPIETARIOS		CARÁCTER DE LOS BIENES	* * * * F I N C A S * * * *				
Número	Apellidos y Nombre		POL.	MASA	NUM.	SUPERFICIE (m ²)	VALOR
						8297	354.610
696	*** DATO OCULTO ***		2	11	349	3792	243.570
						3792	243.570
698	*** DATO OCULTO ***		3	14	559	483	48.300
						483	48.300
699	*** DATO OCULTO ***		6	4	923	4186	346.690
						4186	346.690
700	*** DATO OCULTO ***		1	3	76	3927	161.365
			19	3	1.782	1550	143.090
						5477	304.455
701	*** DATO OCULTO ***		19	3	1.784	1835	175.800
						1835	175.800
703	*** DATO OCULTO ***		3	7	456	755	59.080
						755	59.080
704	*** DATO OCULTO ***		9	2	1.117	15011	440.633
						15011	440.633
705	*** DATO OCULTO ***		8	1	1.061	8255	438.075
						8255	438.075
706	*** DATO OCULTO ***		8	1	1.073	10139	504.345
						10139	504.345



Junta de Castilla y León

Consejería de Agricultura y Ganadería
Dirección General de Producción Agropecuaria y Desarrollo Rural



INSTITUTO TECNOLÓGICO AGRARIO

Junta de Castilla y León
Consejería de Agricultura y Ganadería

ZONA: **ALDEADÁVILA DE LA RIBERA**

MUNICIPIO: **Aldeadávila de la Ribera**

PROVINCIA: **SALAMANCA**

FASE: **ACUERDO**

**RELACION DE ATRIBUCIONES
POR PROPIETARIO SEGÚN EL
CARÁCTER DE LOS BIENES**

T-24

30/09/2011

Página:

87

DATOS DE LOS PROPIETARIOS		CARÁCTER DE LOS BIENES	***** F I N C A S *****				
Número	Apellidos y Nombre		POL.	MASA	NUM.	SUPERFICIE (m ²)	VALOR
707	*** DATO OCULTO ***		17	2	1.596	11825	280.138
						11825	280.138
709	*** DATO OCULTO ***		12	6	1.258	5949	350.865
						5949	350.865
711	*** DATO OCULTO ***		3	14	572	421	42.030
			6	5	933	10055	599.321
			18	8	1.721	5845	425.230
						16321	1.066.581
712	*** DATO OCULTO ***		3	4	380	1179	96.990
						1179	96.990
713	*** DATO OCULTO ***		3	20	652	8607	413.621
			4	2	719	1157	52.065
						9764	465.686
714	*** DATO OCULTO ***		1	4	89	10590	680.970
			3	14	567	450	45.000
						11040	725.970
716	*** DATO OCULTO ***		3	2	367	1674	112.545
						1674	112.545
717	*** DATO OCULTO ***		2	4	177	7434	525.805
			2	5	201	21046	1.052.940
			17	1	1.575	833	62.475
			19	5	1.818	709	76.185



Junta de Castilla y León

Consejería de Agricultura y Ganadería
Dirección General de Producción Agropecuaria y Desarrollo Rural



INSTITUTO TECNOLÓGICO AGRARIO

Junta de Castilla y León
Consejería de Agricultura y Ganadería

ZONA: ALDEADÁVILA DE LA RIBERA

MUNICIPIO: Aldeadávila de la Ribera

PROVINCIA: SALAMANCA

FASE: ACUERDO

RELACION DE ATRIBUCIONES

POR PROPIETARIO SEGÚN EL

CARÁCTER DE LOS BIENES

T-24

30/09/2011

Página:

88

DATOS DE LOS PROPIETARIOS		CARÁCTER DE LOS BIENES	***** F I N C A S *****				
Número	Apellidos y Nombre		POL.	MASA	NUM.	SUPERFICIE (m ²)	VALOR
					30022	1.717.405	
718	*** DATO OCULTO ***		5	1	832	27422	1.334.178
			19	15	1.898	1399	104.925
						28821	1.439.103
719	*** DATO OCULTO ***		3	11	489	2550	153.000
						2550	153.000
722	*** DATO OCULTO ***		3	6	434	16558	862.320
			3	11	491	4385	275.205
			12	4	1.239	1625	130.000
						22568	1.267.525
723	*** DATO OCULTO ***		3	11	485	7874	519.805
						7874	519.805
724	*** DATO OCULTO ***		3	20	649	3596	222.350
			5	1	837	3236	228.990
			16	2	1.498	1026	71.010
						7858	522.350
725	*** DATO OCULTO ***		3	4	399	3281	237.270
						3281	237.270
726	*** DATO OCULTO ***		2	5	200	7450	487.545
			13	3	1.279	17097	170.970
						24547	658.515
727	*** DATO OCULTO ***		1	4	85	2516	130.410



**Junta de
Castilla y León**

Consejería de Agricultura y Ganadería
Dirección General de Producción Agropecuaria y Desarrollo Rural



**INSTITUTO
TECNOLÓGICO
AGRARIO**

Junta de Castilla y León
Consejería de Agricultura y Ganadería

ZONA: **ALDEADÁVILA DE LA RIBERA**

MUNICIPIO: **Aldeadávila de la Ribera**

PROVINCIA: **SALAMANCA**

FASE: **ACUERDO**

RELACION DE ATRIBUCIONES

POR PROPIETARIO SEGÚN EL

CARÁCTER DE LOS BIENES

T-24

30/09/2011

Página:

89

DATOS DE LOS PROPIETARIOS

**CARÁCTER DE
LOS BIENES**

****** F I N C A S ******

Número	Apellidos y Nombre	CARÁCTER DE LOS BIENES	**** F I N C A S ****				
			POL.	MASA	NUM.	SUPERFICIE (m ²)	VALOR
						2516	130.410
728	*** DATO OCULTO ***		2	5	198	2799	149.500
						2799	149.500
729	*** DATO OCULTO ***		3	10	480	3363	236.409
			12	2	1.212	974	77.920
						4337	314.329
730	*** DATO OCULTO ***		2	3	154	2361	178.780
						2361	178.780
731	*** DATO OCULTO ***		6	4	904	2549	128.040
						2549	128.040
732	*** DATO OCULTO ***		8	1	1.038	38416	145.003
			19	2	1.761	1292	111.030
						39708	256.033
733	*** DATO OCULTO ***		4	1	674	5907	367.440
						5907	367.440
734	*** DATO OCULTO ***		15	2	1.418	2395	174.250
						2395	174.250
735	*** DATO OCULTO ***		3	4	391	13599	688.450
			3	13	514	1382	126.460
			4	2	724	6491	341.295
			22	4	2.196	3700	370.000



Consejería de Agricultura y Ganadería
Dirección General de Producción Agropecuaria y Desarrollo Rural



INSTITUTO
TECNOLÓGICO
AGRARIO
Junta de Castilla y León
Consejería de Agricultura y Ganadería

ZONA: ALDEADÁVILA DE LA RIBERA

MUNICIPIO: Aldeadávila de la Ribera

PROVINCIA: SALAMANCA

FASE: ACUERDO


RELACIÓN DE ATRIBUCIONES
POR PROPIETARIO SEGÚN EL
CARÁCTER DE LOS BIENES

T-24

30/09/2011

Página: 90

DATOS DE LOS PROPIETARIOS		CARÁCTER DE LOS BIENES	* * * * F I N C A S * * * *				
Número	Apellidos y Nombre		POL.	MASA	NUM.	SUPERFICIE (m ²)	VALOR
						25172	1.526.205
736	*** DATO OCULTO ***						
		3	7	455	6047	274.630	
		13	3	1.311	31397	832.793	
		15	4	1.466	5692	257.875	
		19	9	1.843	1994	179.460	
		21	2	2.023	10103	472.520	
						55233	2.017.278
737	*** DATO OCULTO ***						
		3	12	503	3318	203.334	
		6	8	984	18278	987.715	
		17	4	1.613	10275	384.975	
		19	1	1.754	1946	180.261	
						33817	1.756.285
738	*** DATO OCULTO ***						
		2	8	237	9304	580.030	
						9304	580.030
739	*** DATO OCULTO ***						
		16	4	1.542	65601	3.294.775	
		17	1	1.555	19158	624.420	
						84759	3.919.195
740	*** DATO OCULTO ***						
		2	10	307	20510	1.461.265	
		6	8	990	65497	1.739.050	
		19	4	1.806	1647	144.645	
		19	17	1.927	17073	702.085	
						104727	4.047.045
742	*** DATO OCULTO ***						
		3	14	581	1482	147.070	
		6	1	857	8380	549.155	



Junta de Castilla y León

Consejería de Agricultura y Ganadería
Dirección General de Producción Agropecuaria y Desarrollo Rural



INSTITUTO TECNOLÓGICO AGRARIO

Junta de Castilla y León
Consejería de Agricultura y Ganadería

ZONA: **ALDEADÁVILA DE LA RIBERA**

MUNICIPIO: **Aldeadávila de la Ribera**

PROVINCIA: **SALAMANCA**

FASE: **ACUERDO**

RELACION DE ATRIBUCIONES

POR PROPIETARIO SEGÚN EL

CARÁCTER DE LOS BIENES


T-24

30/09/2011

Página:

91

DATOS DE LOS PROPIETARIOS		CARÁCTER DE LOS BIENES	* * * * F I N C A S * * * *				
Número	Apellidos y Nombre		POL.	MASA	NUM.	SUPERFICIE (m ²)	VALOR
742	*** DATO OCULTO ***		10	2	1.130	23310	643.446
						33172	1.339.671
746	*** DATO OCULTO ***		17	2	1.595	11618	352.001
			18	10	1.746	1114	119.570
						12732	471.571
748	*** DATO OCULTO ***		1	2	51	5547	296.840
			22	4	2.197	2066	206.600
						7613	503.440
749	*** DATO OCULTO ***		2	3	156	3937	267.581
			5	1	775	808	46.520
			6	4	929	16887	806.085
						21632	1.120.186
751	*** DATO OCULTO ***		18	7	1.690	828	62.952
						828	62.952
752	*** DATO OCULTO ***		3	12	500	3030	234.780
			5	1	840	7167	424.995
						10197	659.775
753	*** DATO OCULTO ***		1	1	3	27632	635.818
						27632	635.818
754	*** DATO OCULTO ***		5	1	834	15630	971.215
						15630	971.215



Junta de Castilla y León

Consejería de Agricultura y Ganadería
Dirección General de Producción Agropecuaria y Desarrollo Rural



INSTITUTO TECNOLÓGICO AGRARIO

Junta de Castilla y León
Consejería de Agricultura y Ganadería

ZONA: **ALDEADÁVILA DE LA RIBERA**

MUNICIPIO: **Aldeadávila de la Ribera**

PROVINCIA: **SALAMANCA**

FASE: **ACUERDO**

**RELACION DE ATRIBUCIONES
POR PROPIETARIO SEGÚN EL
CARÁCTER DE LOS BIENES**

T-24

30/09/2011

Página: 92

DATOS DE LOS PROPIETARIOS		CARÁCTER DE LOS BIENES	* * * * F I N C A S * * * *				
Número	Apellidos y Nombre		POL.	MASA	NUM.	SUPERFICIE (m ²)	VALOR
755	*** DATO OCULTO ***		5	1	841	5722	316.050
						5722	316.050
756	*** DATO OCULTO ***		5	1	833	11002	587.960
						11002	587.960
757	*** DATO OCULTO ***		1	4	105	5163	325.269
			3	3	370	5831	377.028
			3	4	378	6680	406.010
			3	20	662	13481	686.677
						31155	1.794.984
758	*** DATO OCULTO ***		3	12	510	8446	659.325
			3	13	536	2380	191.800
			3	19	633	6935	445.440
						17761	1.296.565
759	*** DATO OCULTO ***		1	1	8	8408	390.655
						8408	390.655
760	*** DATO OCULTO ***		6	6	957	43955	2.362.245
						43955	2.362.245
761	*** DATO OCULTO ***		2	7	233	3301	209.545
			18	8	1.714	1260	125.155
						4561	334.700
763	*** DATO OCULTO ***		1	1	20	2240	145.215
			2	5	205	3686	173.540
			15	4	1.473	60475	2.503.375



Junta de Castilla y León

Consejería de Agricultura y Ganadería
Dirección General de Producción Agropecuaria y Desarrollo Rural



INSTITUTO TECNOLÓGICO AGRARIO

Junta de Castilla y León
Consejería de Agricultura y Ganadería

ZONA: **ALDEADÁVILA DE LA RIBERA**

MUNICIPIO: **Aldeadávila de la Ribera**

PROVINCIA: **SALAMANCA**

FASE: **ACUERDO**

RELACION DE ATRIBUCIONES

POR PROPIETARIO SEGÚN EL

CARÁCTER DE LOS BIENES

T-24

30/09/2011

Página: 93

DATOS DE LOS PROPIETARIOS		CARÁCTER DE LOS BIENES	* * * * F I N C A S * * * *				
Número	Apellidos y Nombre		POL.	MASA	NUM.	SUPERFICIE (m ²)	VALOR
763	*** DATO OCULTO ***		20	3	1.979	24623	1.378.385
						91024	4.200.515
767	*** DATO OCULTO ***		2	1	129	2170	172.550
			7	1	1.018	22330	682.650
						24500	855.200
768	*** DATO OCULTO ***		2	9	271	2582	186.980
			5	1	808	109441	1.526.236
			18	5	1.661	21694	925.860
						133717	2.639.076
769	*** DATO OCULTO ***		17	1	1.562	80631	3.211.002
			19	7	1.834	2511	225.990
						83142	3.436.992
770	*** DATO OCULTO ***		1	1	25	77996	889.166
			16	4	1.549	39890	1.583.766
						117886	2.472.932
771	*** DATO OCULTO ***		22	5	2.253	6331	572.667
			22	5	2.269	13147	1.183.230
			24	2	2.424	28106	631.645
						47584	2.387.542
772	*** DATO OCULTO ***		22	7	2.302	11911	663.770
			24	3	2.466	8138	203.450
						20049	867.220
773	*** DATO OCULTO ***		3	12	512	2196	177.535

DATOS DE LOS PROPIETARIOS		CARÁCTER DE LOS BIENES	* * * * F I N C A S * * * *				
Número	Apellidos y Nombre		POL.	MASA	NUM.	SUPERFICIE (m ²)	VALOR
773	*** DATO OCULTO ***		3	14	557	503	50.300
			14	1	1.357	9391	155.405
			18	6	1.671	7429	390.420
						19519	773.660
774	*** DATO OCULTO ***		17	2	1.585	237	3.960
			19	15	1.895	770	56.685
						1007	60.645
775	*** DATO OCULTO ***		16	2	1.493	13946	370.115
						13946	370.115
776	*** DATO OCULTO ***		2	2	146	14163	841.215
			4	2	693	745	44.700
			14	3	1.397	27334	857.443
						42242	1.743.358
777	*** DATO OCULTO ***		3	14	571	109	10.900
			3	14	900	451	45.100
			19	15	1.896	770	57.015
						1330	113.015
778	*** DATO OCULTO ***		1	1	6	16428	1.115.735
			16	2	1.495	4278	131.550
						20706	1.247.285
779	*** DATO OCULTO ***		10	3	1.152	20712	542.065
			13	5	1.322	2961	160.020
			19	3	1.781	1096	79.380
						24769	781.465

ZONA: ALDEADÁVILA DE LA RIBERA

MUNICIPIO: Aldeadávila de la Ribera

PROVINCIA: SALAMANCA

FASE: ACUERDO

RELACION DE ATRIBUCIONES

POR PROPIETARIO SEGÚN EL

CARÁCTER DE LOS BIENES

T-24

30/09/2011


Página: 95

DATOS DE LOS PROPIETARIOS

CARÁCTER DE LOS BIENES

******* F I N C A S *******

Número	Apellidos y Nombre	CARÁCTER DE LOS BIENES	***** F I N C A S *****				
			POL.	MASA	NUM.	SUPERFICIE (m ²)	VALOR
780	*** DATO OCULTO ***		18	6	1.677	45623	2.108.115
						45623	2.108.115
781	*** DATO OCULTO ***		2	2	145	3333	199.980
			19	13	1.882	9370	433.905
						12703	633.885
782	*** DATO OCULTO ***		9	1	1.082	24680	1.020.800
						24680	1.020.800
783	*** DATO OCULTO ***		2	9	269	3542	273.612
			9	1	1.095	38172	848.157
						41714	1.121.769
784	*** DATO OCULTO ***		9	1	1.078	29463	1.128.755
						29463	1.128.755
785	*** DATO OCULTO ***		2	9	270	1770	137.547
			10	6	1.148	7593	273.510
						9363	411.057
786	*** DATO OCULTO ***		3	14	577	593	58.420
			3	20	656	805	49.400
						1398	107.820
787	*** DATO OCULTO ***		3	14	574	384	37.930
			3	19	637	5750	428.320
						6134	466.250



Junta de Castilla y León

Consejería de Agricultura y Ganadería
Dirección General de Producción Agropecuaria y Desarrollo Rural



INSTITUTO TECNOLÓGICO AGRARIO

Junta de Castilla y León
Consejería de Agricultura y Ganadería

ZONA: ALDEADÁVILA DE LA RIBERA

MUNICIPIO: Aldeadávila de la Ribera

PROVINCIA: SALAMANCA

FASE: ACUERDO

RELACION DE ATRIBUCIONES

POR PROPIETARIO SEGÚN EL

CARÁCTER DE LOS BIENES

T-24

30/09/2011

Página: 96

DATOS DE LOS PROPIETARIOS

CARÁCTER DE LOS BIENES

****** F I N C A S ******

Número	Apellidos y Nombre	CARÁCTER DE LOS BIENES	**** F I N C A S ****				
			POL.	MASA	NUM.	SUPERFICIE (m ²)	VALOR
789	*** DATO OCULTO ***		1	2	35	3284	191.527
			14	1	1.353	4613	180.705
						7897	372.232
790	*** DATO OCULTO ***		6	1	867	3285	242.100
			14	1	1.354	12584	428.575
						15869	670.675
791	*** DATO OCULTO ***		4	2	723	11943	539.545
						11943	539.545
792	*** DATO OCULTO ***		1	2	50	5273	326.305
						5273	326.305
793	*** DATO OCULTO ***		15	4	1.465	10409	556.020
						10409	556.020
795	*** DATO OCULTO ***		2	11	338	8945	634.405
						8945	634.405
796	*** DATO OCULTO ***		3	1	361	10667	662.611
			17	2	1.586	9759	255.645
						20426	918.256
797	*** DATO OCULTO ***		9	1	1.077	37436	1.529.885
						37436	1.529.885
798	*** DATO OCULTO ***		3	6	449	1923	103.051
						1923	103.051

ZONA: ALDEADÁVILA DE LA RIBERA

MUNICIPIO: Aldeadávila de la Ribera

PROVINCIA: SALAMANCA

FASE: ACUERDO

RELACION DE ATRIBUCIONES

POR PROPIETARIO SEGÚN EL

CARÁCTER DE LOS BIENES

T-24

30/09/2011

Página: 97

DATOS DE LOS PROPIETARIOS		CARÁCTER DE LOS BIENES	* * * * F I N C A S * * * *				
Número	Apellidos y Nombre		POL.	MASA	NUM.	SUPERFICIE (m ²)	VALOR
799	*** DATO OCULTO ***		2	9	273	9718	775.770
			5	1	789	6502	336.695
			18	2	1.639	38171	1.454.280
						54391	2.566.745
800	*** DATO OCULTO ***		1	1	17	2974	237.890
			2	8	241	1073	69.745
			3	6	444	2524	118.705
			3	21	445	968	74.900
				7539	501.240		
803	*** DATO OCULTO ***		4	2	718	634	24.165
			19	15	1.897	770	57.660
						1404	81.825
804	*** DATO OCULTO ***		3	13	545	3114	302.900
			12	5	1.254	1565	74.670
			14	3	1.395	6781	272.970
				11460	650.540		
805	*** DATO OCULTO ***		19	19	1.864	11080	679.756
						11080	679.756
806	*** DATO OCULTO ***		5	1	778	15951	732.450
			6	4	927	3870	214.629
			18	8	1.724	1838	152.175
						21659	1.099.254
807	*** DATO OCULTO ***		3	15	612	1987	158.963

DATOS DE LOS PROPIETARIOS		CARÁCTER DE LOS BIENES	***** F I N C A S *****				
Número	Apellidos y Nombre		POL.	MASA	NUM.	SUPERFICIE (m ²)	VALOR
807	*** DATO OCULTO ***		6	4	909	1730	116.957
						3717	275.920
808	*** DATO OCULTO ***		5	1	802	6466	370.465
			6	2	878	30290	1.594.985
			6	3	884	9328	543.300
			19	5	1.817	518	46.620
						46602	2.555.370
809	*** DATO OCULTO ***		3	14	569	358	35.800
			4	1	673	7903	482.850
						8261	518.650
810	*** DATO OCULTO ***		5	1	799	5755	408.465
			14	1	1.351	11155	232.910
						16910	641.375
811	*** DATO OCULTO ***		1	3	67	5109	422.245
			2	4	195	3514	254.240
						8623	676.485
812	*** DATO OCULTO ***		1	1	23	2521	192.515
						2521	192.515
813	*** DATO OCULTO ***		14	1	1.335	6718	224.985
						6718	224.985
814	*** DATO OCULTO ***		15	3	1.441	4293	329.775
						4293	329.775

ZONA: **ALDEADÁVILA DE LA RIBERA**

MUNICIPIO: **Aldeadávila de la Ribera**

PROVINCIA: **SALAMANCA**

FASE: **ACUERDO**

RELACION DE ATRIBUCIONES

POR PROPIETARIO SEGÚN EL


CARÁCTER DE LOS BIENES

T-24

30/09/2011

Página: 99

DATOS DE LOS PROPIETARIOS		CARÁCTER DE LOS BIENES	* * * * F I N C A S * * * *				
Número	Apellidos y Nombre		POL.	MASA	NUM.	SUPERFICIE (m ²)	VALOR
815	*** DATO OCULTO ***		2	5	204	4045	225.005
			8	1	1.039	19159	75.992
						23204	300.997
816	*** DATO OCULTO ***		2	1	126	3945	265.335
						3945	265.335
817	*** DATO OCULTO ***		1	1	22	8894	426.730
						8894	426.730
818	*** DATO OCULTO ***		17	4	1.617	29015	816.960
						29015	816.960
819	*** DATO OCULTO ***		5	1	813	12891	501.780
			17	2	1.582	8195	302.120
						21086	803.900
820	*** DATO OCULTO ***		3	15	609	502	50.200
			3	20	645	2351	99.380
						2853	149.580
821	*** DATO OCULTO ***		4	2	692	5985	435.670
						5985	435.670
822	*** DATO OCULTO ***		3	20	651	4795	347.835
						4795	347.835
823	*** DATO OCULTO ***		6	8	980	30643	1.381.440
						30643	1.381.440



Consejería de Agricultura y Ganadería
Dirección General de Producción Agropecuaria y Desarrollo Rural



INSTITUTO
TECNOLÓGICO
AGRARIO
Junta de Castilla y León
Consejería de Agricultura y Ganadería

ZONA: ALDEADÁVILA DE LA RIBERA

MUNICIPIO: Aldeadávila de la Ribera

PROVINCIA: SALAMANCA

FASE: ACUERDO

RELACION DE ATRIBUCIONES
POR PROPIETARIO SEGÚN EL
CARÁCTER DE LOS BIENES

T-24

30/09/2011

Página: 100

DATOS DE LOS PROPIETARIOS		CARÁCTER DE LOS BIENES	* * * * F I N C A S * * * *				
Número	Apellidos y Nombre		POL.	MASA	NUM.	SUPERFICIE (m ²)	VALOR
824	*** DATO OCULTO ***		6	5	940	14058	905.485
			18	6	1.680	63824	1.822.985
						77882	2.728.470
825	*** DATO OCULTO ***		3	23	412	2406	222.111
			19	5	1.821	5682	527.640
						8088	749.751
827	*** DATO OCULTO ***		9	1	1.081	34616	1.329.495
			19	17	1.928	1091	98.190
						35707	1.427.685
828	*** DATO OCULTO ***		3	23	410	718	65.694
						718	65.694
830	*** DATO OCULTO ***		3	20	658	2859	279.065
						2859	279.065
832	*** DATO OCULTO ***		6	5	947	2417	145.020
			6	6	950	7770	539.970
						10187	684.990
833	*** DATO OCULTO ***		6	6	970	5857	406.680
			8	1	1.042	27278	182.724
						33135	589.404
834	*** DATO OCULTO ***		2	10	302	1249	104.955
			6	6	958	5015	212.745
						6264	317.700

ZONA: ALDEADÁVILA DE LA RIBERA

MUNICIPIO: Aldeadávila de la Ribera

PROVINCIA: SALAMANCA

FASE: ACUERDO

RELACION DE ATRIBUCIONES

POR PROPIETARIO SEGÚN EL

CARÁCTER DE LOS BIENES

T-24

30/09/2011

Página:

101

DATOS DE LOS PROPIETARIOS

CARÁCTER DE

******* F I N C A S *******

Número	Apellidos y Nombre	LOS BIENES	***** F I N C A S *****				
			POL.	MASA	NUM.	SUPERFICIE (m ²)	VALOR
835	*** DATO OCULTO ***		15	1	1.407	96731	3.540.178
			18	7	1.699	30510	1.428.915
						127241	4.969.093
836	*** DATO OCULTO ***		21	9	2.073	3070	295.630
						3070	295.630
837	*** DATO OCULTO ***		1	4	80	9756	698.380
						9756	698.380
838	*** DATO OCULTO ***		12	5	1.248	1664	133.700
			17	1	1.567	288195	9.227.700
			18	6	1.670	124235	4.928.120
			19	21	1.776	1586	151.955
						415680	14.441.475
840	*** DATO OCULTO ***		18	1	1.626	90719	4.233.306
			19	4	1.807	1550	139.260
						92269	4.372.566
842	*** DATO OCULTO ***		2	4	188	3922	204.970
						3922	204.970
845	*** DATO OCULTO ***		2	13	257	7761	466.995
						7761	466.995
846	*** DATO OCULTO ***		9	1	1.089	16348	497.330
						16348	497.330



Junta de Castilla y León

Consejería de Agricultura y Ganadería
Dirección General de Producción Agropecuaria y Desarrollo Rural



INSTITUTO TECNOLÓGICO AGRARIO

Junta de Castilla y León
Consejería de Agricultura y Ganadería

ZONA: **ALDEADÁVILA DE LA RIBERA**

MUNICIPIO: **Aldeadávila de la Ribera**

PROVINCIA: **SALAMANCA**

FASE: **ACUERDO**

RELACION DE ATRIBUCIONES

POR PROPIETARIO SEGÚN EL

CARÁCTER DE LOS BIENES

T-24

30/09/2011

Página:

102

DATOS DE LOS PROPIETARIOS

CARÁCTER DE

****** F I N C A S ******

Número	Apellidos y Nombre	LOS BIENES	**** F I N C A S ****				
			POL.	MASA	NUM.	SUPERFICIE (m ²)	VALOR
847	*** DATO OCULTO ***		15	4	1.455	35946	1.427.570
						35946	1.427.570
848	*** DATO OCULTO ***		3	14	555	416	41.600
			4	2	706	14250	594.110
			10	3	1.151	13202	447.000
						27868	1.082.710
849	*** DATO OCULTO ***		18	6	1.664	12212	742.025
						12212	742.025
850	*** DATO OCULTO ***		9	1	1.084	18252	624.975
						18252	624.975
851	*** DATO OCULTO ***		1	1	15	5262	349.870
						5262	349.870
852	*** DATO OCULTO ***		1	1	27	1355	60.975
			3	5	426	710	53.250
			12	2	1.216	189	17.955
						2254	132.180
853	*** DATO OCULTO ***		2	10	319	2597	213.134
						2597	213.134
854	*** DATO OCULTO ***		6	4	926	13656	730.839
						13656	730.839
855	*** DATO OCULTO ***		15	3	1.439	6656	446.135

ZONA: **ALDEADÁVILA DE LA RIBERA**

MUNICIPIO: **Aldeadávila de la Ribera**

PROVINCIA: **SALAMANCA**

FASE: **ACUERDO**

RELACION DE ATRIBUCIONES

POR PROPIETARIO SEGÚN EL

CARÁCTER DE LOS BIENES


T-24

30/09/2011

Página:

103

DATOS DE LOS PROPIETARIOS		CARÁCTER DE LOS BIENES	***** F I N C A S *****			
Número	Apellidos y Nombre		POL.	MASA	NUM.	SUPERFICIE (m ²)
					6656	446.135
856	*** DATO OCULTO ***		16	3	1.508	875.800
					25311	875.800
857	*** DATO OCULTO ***		14	1	1.367	143.775
			17	4	1.612	243.325
					13433	387.100
858	*** DATO OCULTO ***		18	6	1.676	3.395.075
					86020	3.395.075
859	*** DATO OCULTO ***		7	1	1.003	9.555.545
			16	3	1.501	87.020
					254726	9.642.565
860	*** DATO OCULTO ***		5	1	819	643.950
					11837	643.950
861	*** DATO OCULTO ***		9	1	1.103	1.951.610
					36264	1.951.610
862	*** DATO OCULTO ***		8	1	1.047	4.441.167
			19	17	1.925	209.700
					164843	4.650.867
863	*** DATO OCULTO ***		5	1	788	1.766.255
					68656	1.766.255



Junta de Castilla y León

Consejería de Agricultura y Ganadería
Dirección General de Producción Agropecuaria y Desarrollo Rural



INSTITUTO TECNOLÓGICO AGRARIO

Junta de Castilla y León
Consejería de Agricultura y Ganadería

ZONA: **ALDEADÁVILA DE LA RIBERA**

MUNICIPIO: **Aldeadávila de la Ribera**

PROVINCIA: **SALAMANCA**

FASE: **ACUERDO**

RELACION DE ATRIBUCIONES

POR PROPIETARIO SEGÚN EL

CARÁCTER DE LOS BIENES

T-24

30/09/2011

Página:

104

DATOS DE LOS PROPIETARIOS

CARÁCTER DE

******* F I N C A S *******

Número	Apellidos y Nombre	CARÁCTER DE LOS BIENES	***** F I N C A S *****				
			POL.	MASA	NUM.	SUPERFICIE (m ²)	VALOR
864	*** DATO OCULTO ***		9	1	1.079	17172	614.470
			19	1	1.751	1833	169.760
						19005	784.230
865	*** DATO OCULTO ***		14	1	1.377	15821	354.415
			19	1	1.750	1614	142.800
			22	5	2.267	9092	809.955
			22	7	2.294	6191	412.500
						32718	1.719.670
866	*** DATO OCULTO ***		17	3	1.605	58655	2.141.695
						58655	2.141.695
867	*** DATO OCULTO ***		17	1	1.565	33937	1.007.240
						33937	1.007.240
868	*** DATO OCULTO ***		3	15	604	224	16.800
			3	15	605	256	22.800
			13	3	1.278	42061	688.675
						42541	728.275
869	*** DATO OCULTO ***		17	2	1.590	4754	114.485
						4754	114.485
870	*** DATO OCULTO ***		14	1	1.333	11456	399.855
			18	9	1.735	3069	190.920
						14525	590.775
871	*** DATO OCULTO ***		14	1	1.334	2883	259.920

ZONA: ALDEADÁVILA DE LA RIBERA

MUNICIPIO: Aldeadávila de la Ribera

PROVINCIA: SALAMANCA

FASE: ACUERDO

RELACION DE ATRIBUCIONES

POR PROPIETARIO SEGÚN EL

CARÁCTER DE LOS BIENES

T-24

30/09/2011

Página:

105

DATOS DE LOS PROPIETARIOS		CARÁCTER DE LOS BIENES	* * * * F I N C A S * * * *				
Número	Apellidos y Nombre		POL.	MASA	NUM.	SUPERFICIE (m ²)	VALOR
						2883	259.920
872	*** DATO OCULTO ***		10	3	1.156	13101	383.252
						13101	383.252
873	*** DATO OCULTO ***		7	1	1.005	67528	2.008.020
			16	4	1.543	10597	909.315
						78125	2.917.335
874	*** DATO OCULTO ***		2	2	147	35854	2.421.789
			3	4	383	2327	171.325
			9	1	1.100	18944	587.480
			19	21	1.775	1653	116.175
						58778	3.296.769
875	*** DATO OCULTO ***		2	9	288	1031	65.100
						1031	65.100
876	*** DATO OCULTO ***		3	13	547	2379	214.055
			14	1	1.345	5405	40.834
						7784	254.889
877	*** DATO OCULTO ***		4	2	691	7161	404.400
						7161	404.400
878	*** DATO OCULTO ***		21	9	2.076	2393	234.730
						2393	234.730
879	*** DATO OCULTO ***		13	5	1.318	30031	1.281.941

ZONA: **ALDEADÁVILA DE LA RIBERA**
 MUNICIPIO: **Aldeadávila de la Ribera**
 PROVINCIA: **SALAMANCA**
 FASE: **ACUERDO**

RELACION DE ATRIBUCIONES POR PROPIETARIO SEGÚN EL CARÁCTER DE LOS BIENES
 T-24 30/09/2011 Página: 106

DATOS DE LOS PROPIETARIOS		CARÁCTER DE LOS BIENES	***** F I N C A S *****				
Número	Apellidos y Nombre		POL.	MASA	NUM.	SUPERFICIE (m ²)	VALOR
						30031	1.281.941
880	*** DATO OCULTO ***						
880	*** DATO OCULTO ***						
881	*** DATO OCULTO ***						
882	*** DATO OCULTO ***						
883	*** DATO OCULTO ***						
884	*** DATO OCULTO ***						
885	*** DATO OCULTO ***						
886	*** DATO OCULTO ***						
887	*** DATO OCULTO ***						



**Junta de
Castilla y León**

Consejería de Agricultura y Ganadería
Dirección General de Producción Agropecuaria y Desarrollo Rural



**INSTITUTO
TECNOLÓGICO
AGRARIO**

Junta de Castilla y León
Consejería de Agricultura y Ganadería

ZONA: **ALDEADÁVILA DE LA RIBERA**

MUNICIPIO: **Aldeadávila de la Ribera**

PROVINCIA: **SALAMANCA**

FASE: **ACUERDO**

RELACION DE ATRIBUCIONES

POR PROPIETARIO SEGÚN EL

CARÁCTER DE LOS BIENES

T-24

30/09/2011

Página:

107

DATOS DE LOS PROPIETARIOS		CARÁCTER DE LOS BIENES	* * * * F I N C A S * * * *				
Número	Apellidos y Nombre		POL.	MASA	NUM.	SUPERFICIE (m ²)	VALOR
887	*** DATO OCULTO ***		9	2	1.116	35950	867.910
						41267	1.269.985
889	*** DATO OCULTO ***		3	6	442	2404	129.460
			21	12	2.140	1524	123.510
						3928	252.970
890	*** DATO OCULTO ***		4	1	671	2904	121.960
						2904	121.960
891	*** DATO OCULTO ***		10	5	1.179	6445	404.565
						6445	404.565
893	*** DATO OCULTO ***		2	8	247	147	11.025
						147	11.025
894	*** DATO OCULTO ***		22	3	2.187	6843	513.225
			23	2	2.362	15147	434.955
						21990	948.180
895	*** DATO OCULTO ***		21	9	2.102	11681	911.935
			24	3	2.458	22006	376.579
						33687	1.288.514
896	*** DATO OCULTO ***		22	4	2.209	7205	548.150
			23	2	2.347	23594	572.650
						30799	1.120.800
897	*** DATO OCULTO ***		22	5	2.247	3413	171.020



Junta de Castilla y León

Consejería de Agricultura y Ganadería
Dirección General de Producción Agropecuaria y Desarrollo Rural



INSTITUTO TECNOLÓGICO AGRARIO

Junta de Castilla y León
Consejería de Agricultura y Ganadería

ZONA: ALDEADÁVILA DE LA RIBERA

MUNICIPIO: Aldeadávila de la Ribera

PROVINCIA: SALAMANCA

FASE: ACUERDO

RELACION DE ATRIBUCIONES

POR PROPIETARIO SEGÚN EL

CARÁCTER DE LOS BIENES

T-24

30/09/2011

Página:

108

DATOS DE LOS PROPIETARIOS

CARÁCTER DE LOS BIENES

****** F I N C A S ******

Número	Apellidos y Nombre	CARÁCTER DE LOS BIENES	**** F I N C A S ****				
			POL.	MASA	NUM.	SUPERFICIE (m ²)	VALOR
897	*** DATO OCULTO ***		22	5	2.263	593	60.310
						4006	231.330
898	*** DATO OCULTO ***		23	1	2.326	7741	184.945
						7741	184.945
899	*** DATO OCULTO ***		21	9	2.111	8594	719.725
			23	4	2.394	2067	60.960
						10661	780.685
900	*** DATO OCULTO ***		16	4	1.540	2582	180.590
						2582	180.590
901	*** DATO OCULTO ***		5	1	835	4584	259.650
			13	5	1.316	1974	164.685
						6558	424.335
902	*** DATO OCULTO ***		2	13	259	10233	613.980
						10233	613.980
903	*** DATO OCULTO ***		22	4	2.233	6863	243.495
						6863	243.495
904	*** DATO OCULTO ***		16	3	1.509	41880	1.292.995
						41880	1.292.995
905	*** DATO OCULTO ***		22	4	2.207	5831	516.295
			24	2	2.427	3625	120.945
						9456	637.240



Junta de Castilla y León

Consejería de Agricultura y Ganadería
Dirección General de Producción Agropecuaria y Desarrollo Rural



INSTITUTO TECNOLÓGICO AGRARIO

Junta de Castilla y León
Consejería de Agricultura y Ganadería

ZONA: ALDEADÁVILA DE LA RIBERA

MUNICIPIO: Aldeadávila de la Ribera

PROVINCIA: SALAMANCA

FASE: ACUERDO

RELACION DE ATRIBUCIONES

POR PROPIETARIO SEGÚN EL

CARÁCTER DE LOS BIENES

T-24

30/09/2011

Página:

109

DATOS DE LOS PROPIETARIOS

CARÁCTER DE LOS BIENES

****** F I N C A S ******

Número	Apellidos y Nombre	CARÁCTER DE LOS BIENES	**** F I N C A S ****				
			POL.	MASA	NUM.	SUPERFICIE (m ²)	VALOR
906	*** DATO OCULTO ***		22	4	2.206	3266	325.890
			23	2	2.341	10491	357.825
			24	2	2.428	2334	48.545
			24	4	2.432	407	18.315
						16498	750.575
907	*** DATO OCULTO ***		22	5	2.257	6335	541.395
						6335	541.395
909	*** DATO OCULTO ***		3	1	355	1541	71.075
			3	14	582	1063	106.300
						2604	177.375
910	*** DATO OCULTO ***		2	11	353	3730	181.360
			12	2	1.223	1669	158.555
			21	4	2.030	2449	191.460
						7848	531.375
911	*** DATO OCULTO ***		2	11	348	7054	428.830
			3	4	387	2562	230.580
						9616	659.410
912	*** DATO OCULTO ***		2	7	220	10476	580.560
						10476	580.560
913	*** DATO OCULTO ***		2	7	221	315	12.600
						315	12.600
918	*** DATO OCULTO ***		22	4	2.203	10277	926.380



Consejería de Agricultura y Ganadería
Dirección General de Producción Agropecuaria y Desarrollo Rural



INSTITUTO
TECNOLÓGICO
AGRARIO
Junta de Castilla y León
Consejería de Agricultura y Ganadería

ZONA: ALDEADÁVILA DE LA RIBERA

MUNICIPIO: Aldeadávila de la Ribera

PROVINCIA: SALAMANCA

FASE: ACUERDO


RELACION DE ATRIBUCIONES
POR PROPIETARIO SEGÚN EL
CARÁCTER DE LOS BIENES

T-24

30/09/2011

Página: 110

DATOS DE LOS PROPIETARIOS		CARÁCTER DE LOS BIENES	* * * * F I N C A S * * * *				
Número	Apellidos y Nombre		POL.	MASA	NUM.	SUPERFICIE (m ²)	VALOR
918	*** DATO OCULTO ***		22	5	2.276	31559	2.836.520
			22	8	2.321	20729	836.690
			23	2	2.337	10357	422.810
							72922
919	*** DATO OCULTO ***		2	4	184	7862	365.250
							7862
920	*** DATO OCULTO ***		2	4	183	2655	134.140
							2655
921	*** DATO OCULTO ***		12	1	1.203	14244	314.660
			19	17	1.930	2309	113.340
							16553
922	*** DATO OCULTO ***		16	4	1.529	5355	330.750
							5355
924	*** DATO OCULTO ***		5	1	784	5603	251.805
			19	6	1.824	2691	233.745
							8294
925	*** DATO OCULTO ***		2	7	219	10455	682.960
							10455
926	*** DATO OCULTO ***		19	4	1.809	2184	172.750
			19	16	1.911	9691	440.710
							11875



Consejería de Agricultura y Ganadería
Dirección General de Producción Agropecuaria y Desarrollo Rural



INSTITUTO
TECNOLÓGICO
AGRARIO
Junta de Castilla y León
Consejería de Agricultura y Ganadería

ZONA: ALDEADÁVILA DE LA RIBERA

MUNICIPIO: Aldeadávila de la Ribera

PROVINCIA: SALAMANCA

FASE: ACUERDO

RELACION DE ATRIBUCIONES
POR PROPIETARIO SEGÚN EL
CARÁCTER DE LOS BIENES

T-24

30/09/2011

Página: 111

DATOS DE LOS PROPIETARIOS		CARÁCTER DE LOS BIENES	* * * * F I N C A S * * * *				
Número	Apellidos y Nombre		POL.	MASA	NUM.	SUPERFICIE (m ²)	VALOR
927	*** DATO OCULTO ***		22	4	2.215	32297	2.044.745
			22	7	2.293	14053	797.809
			24	1	2.414	60661	702.002
							107011
928	*** DATO OCULTO ***		3	1	356	4074	230.680
						4074	230.680
929	*** DATO OCULTO ***		13	3	1.296	7671	334.210
						7671	334.210
930	*** DATO OCULTO ***		1	3	69	3280	242.146
						3280	242.146
931	*** DATO OCULTO ***		3	4	403	3711	257.970
						3711	257.970
932	*** DATO OCULTO ***		2	9	290	2145	154.780
			13	3	1.281	3808	167.615
						5953	322.395
933	*** DATO OCULTO ***		10	3	1.160	16895	556.405
						16895	556.405
935	*** DATO OCULTO ***		19	9	1.854	1294	60.025
			19	15	1.894	850	60.300
						2144	120.325
936	*** DATO OCULTO ***		2	10	318	3405	323.565

ZONA: ALDEADÁVILA DE LA RIBERA

MUNICIPIO: Aldeadávila de la Ribera

PROVINCIA: SALAMANCA

FASE: ACUERDO


RELACION DE ATRIBUCIONES
POR PROPIETARIO SEGÚN EL
CARÁCTER DE LOS BIENES

T-24

30/09/2011

Página: 112

DATOS DE LOS PROPIETARIOS		CARÁCTER DE LOS BIENES	* * * * F I N C A S * * * *				
Número	Apellidos y Nombre		POL.	MASA	NUM.	SUPERFICIE (m ²)	VALOR
936	*** DATO OCULTO ***		4	2	717	7550	359.045
			17	2	1.584	13488	454.100
						24443	1.136.710
937	*** DATO OCULTO ***		1	1	11	12672	339.294
			1	1	19	4937	370.275
			19	15	1.893	5954	436.305
						23563	1.145.874
938	*** DATO OCULTO ***		3	4	379	4696	277.900
						4696	277.900
939	*** DATO OCULTO ***		19	1	1.748	441	39.690
						441	39.690
940	*** DATO OCULTO ***		13	3	1.283	2763	71.980
						2763	71.980
941	*** DATO OCULTO ***		19	19	1.869	568	34.030
						568	34.030
942	*** DATO OCULTO ***		4	2	726	2375	136.915
						2375	136.915
943	*** DATO OCULTO ***		3	15	614	869	66.720
			13	3	1.284	3329	70.490
						4198	137.210
944	*** DATO OCULTO ***		3	15	615	799	54.225



**Junta de
Castilla y León**

Consejería de Agricultura y Ganadería
Dirección General de Producción Agropecuaria y Desarrollo Rural



**INSTITUTO
TECNOLÓGICO
AGRARIO**

Junta de Castilla y León
Consejería de Agricultura y Ganadería

ZONA: **ALDEADÁVILA DE LA RIBERA**

MUNICIPIO: **Aldeadávila de la Ribera**

PROVINCIA: **SALAMANCA**

FASE: **ACUERDO**

RELACION DE ATRIBUCIONES

POR PROPIETARIO SEGÚN EL

CARÁCTER DE LOS BIENES

T-24

30/09/2011

Página:

113

DATOS DE LOS PROPIETARIOS		CARÁCTER DE LOS BIENES	* * * * F I N C A S * * * *				
Número	Apellidos y Nombre		POL.	MASA	NUM.	SUPERFICIE (m ²)	VALOR
944	*** DATO OCULTO ***		13	3	1.285	2934	58.990
						3733	113.215
945	*** DATO OCULTO ***		20	3	1.978	111830	5.187.805
			22	2	2.160	1982	159.175
			22	3	2.178	47944	2.651.298
			22	4	2.201	19785	1.832.190
			22	4	2.223	11393	1.068.480
			24	1	2.412	103005	999.855
			24	1	2.418	6984	326.580
						302923	12.225.383
946	*** DATO OCULTO ***		2	2	140	1067	80.025
						1067	80.025
947	*** DATO OCULTO ***		15	3	1.438	20781	1.007.490
						20781	1.007.490
948	*** DATO OCULTO ***		2	7	231	15357	1.000.290
			13	3	1.292	8660	425.095
						24017	1.425.385
950	*** DATO OCULTO ***		22	5	2.262	1812	181.200
						1812	181.200
951	*** DATO OCULTO ***		22	7	2.297	10619	741.465
			23	4	2.403	20811	1.072.480
						31430	1.813.945
952	*** DATO OCULTO ***		21	2	2.024	26028	1.156.110

ZONA: ALDEADÁVILA DE LA RIBERA

MUNICIPIO: Aldeadávila de la Ribera

PROVINCIA: SALAMANCA

FASE: ACUERDO

RELACION DE ATRIBUCIONES

POR PROPIETARIO SEGÚN EL

CARÁCTER DE LOS BIENES

T-24

30/09/2011

Página:

114

DATOS DE LOS PROPIETARIOS		CARÁCTER DE LOS BIENES	* * * * F I N C A S * * * *				
Número	Apellidos y Nombre		POL.	MASA	NUM.	SUPERFICIE (m ²)	VALOR
952	*** DATO OCULTO ***		22	7	2.298	27836	1.607.851
			23	4	2.402	34049	1.908.665
						87913	4.672.626
953	*** DATO OCULTO ***		21	9	2.105	486	48.205
			22	7	2.309	10774	526.244
						11260	574.449
954	*** DATO OCULTO ***		22	5	2.248	14580	908.169
						14580	908.169
955	*** DATO OCULTO ***		20	2	1.957	4629	301.260
			21	7	2.052	4303	322.725
			21	9	2.103	4019	412.410
			23	4	2.387	16248	527.990
						29199	1.564.385
956	*** DATO OCULTO ***		21	2	2.022	18525	571.050
			21	7	2.053	2654	199.050
			22	3	2.183	8735	662.105
			23	1	2.328	7370	183.995
						37284	1.616.200
957	*** DATO OCULTO ***		2	1	128	1111	80.565
			3	14	564	2308	236.640
						3419	317.205
958	*** DATO OCULTO ***		21	2	2.016	17405	722.380
			21	9	2.110	7630	655.950
			22	3	2.172	8178	349.855

ZONA: **ALDEADÁVILA DE LA RIBERA**

MUNICIPIO: **Aldeadávila de la Ribera**

PROVINCIA: **SALAMANCA**

FASE: **ACUERDO**

RELACION DE ATRIBUCIONES

POR PROPIETARIO SEGÚN EL

CARÁCTER DE LOS BIENES

T-24

30/09/2011

Página:


115

DATOS DE LOS PROPIETARIOS

CARÁCTER DE

****** F I N C A S ******

Número	Apellidos y Nombre	CARÁCTER DE LOS BIENES	**** F I N C A S ****				
			POL.	MASA	NUM.	SUPERFICIE (m ²)	VALOR
						33213	1.728.185
959	*** DATO OCULTO ***		21	7	2.057	19811	1.352.525
			23	4	2.392	4806	173.454
			24	3	2.460	1718	77.310
						26335	1.603.289
960	*** DATO OCULTO ***		21	9	2.106	355	35.500
			22	4	2.214	5363	214.520
						5718	250.020
961	*** DATO OCULTO ***		19	9	1.862	7189	597.680
						7189	597.680
962	*** DATO OCULTO ***		2	9	255	12831	864.705
			15	4	1.445	29870	1.195.615
						42701	2.060.320
963	*** DATO OCULTO ***		19	10	1.878	11792	899.087
						11792	899.087
964	*** DATO OCULTO ***		21	4	2.031	6658	292.105
			21	9	2.088	8664	586.165
						15322	878.270
965	*** DATO OCULTO ***		1	1	18	9108	602.430
			2	9	261	1842	145.325
			13	3	1.280	7443	74.430
			21	9	2.112	9514	745.775
			22	5	2.265	4157	383.058



Junta de Castilla y León

Consejería de Agricultura y Ganadería
Dirección General de Producción Agropecuaria y Desarrollo Rural



INSTITUTO TECNOLÓGICO AGRARIO

Junta de Castilla y León
Consejería de Agricultura y Ganadería

ZONA: ALDEADÁVILA DE LA RIBERA

MUNICIPIO: Aldeadávila de la Ribera

PROVINCIA: SALAMANCA

FASE: ACUERDO

RELACION DE ATRIBUCIONES

POR PROPIETARIO SEGÚN EL

CARÁCTER DE LOS BIENES

T-24

30/09/2011

Página:

116

DATOS DE LOS PROPIETARIOS		CARÁCTER DE LOS BIENES	* * * * F I N C A S * * * *			
Número	Apellidos y Nombre		POL.	MASA	NUM.	SUPERFICIE (m ²)
					32064	1.951.018
966	*** DATO OCULTO ***	22	5	2.271	12287	1.130.200
		23	4	2.381	18455	570.680
		24	4	2.436	10527	300.420
					41269	2.001.300
967	*** DATO OCULTO ***	21	9	2.098	4881	433.355
		22	4	2.227	28649	1.746.155
		24	1	2.419	12389	368.265
					45919	2.547.775
968	*** DATO OCULTO ***	21	9	2.115	6301	554.565
		22	4	2.228	10297	716.660
		23	2	2.340	7279	283.840
					23877	1.555.065
969	*** DATO OCULTO ***	14	1	1.329	97735	3.430.855
		14	1	1.362	3325	128.870
					101060	3.559.725
970	*** DATO OCULTO ***	2	9	252	19244	1.380.655
		3	13	550	270	16.200
		19	9	1.844	18265	1.363.970
		21	5	2.037	2514	172.110
					40293	2.932.935
971	*** DATO OCULTO ***	8	1	1.055	125337	4.652.294
					125337	4.652.294

ZONA: ALDEADÁVILA DE LA RIBERA

MUNICIPIO: Aldeadávila de la Ribera

PROVINCIA: SALAMANCA

FASE: ACUERDO

RELACION DE ATRIBUCIONES

POR PROPIETARIO SEGÚN EL

CARÁCTER DE LOS BIENES


T-24

30/09/2011

Página:

117

DATOS DE LOS PROPIETARIOS		CARÁCTER DE LOS BIENES	* * * * F I N C A S * * * *				
Número	Apellidos y Nombre		POL.	MASA	NUM.	SUPERFICIE (m ²)	VALOR
972	*** DATO OCULTO ***		3	14	583	2486	248.600
			14	3	1.384	119080	4.654.060
			18	9	1.740	6762	564.025
			19	9	1.858	3500	118.265
			19	18	1.932	9900	373.970
					141728	5.958.920	
973	*** DATO OCULTO ***		3	3	373	3661	247.920
			18	6	1.678	49443	1.754.119
					53104	2.002.039	
974	*** DATO OCULTO ***		1	1	29	4649	91.030
			3	3	375	4334	265.010
			6	4	925	3007	228.975
			15	1	1.403	13558	788.640
			19	6	1.828	745	70.775
					26293	1.444.430	
975	*** DATO OCULTO ***		3	19	628	16058	774.255
			6	4	919	26420	1.601.420
			6	8	987	53519	1.819.365
					95997	4.195.040	
976	*** DATO OCULTO ***		23	4	2.382	229	8.590
						229	8.590
977	*** DATO OCULTO ***		20	3	1.976	103090	4.751.225
			21	6	2.051	3519	305.725
			21	7	2.059	22083	1.212.500
			21	9	2.084	22013	1.681.480



Consejería de Agricultura y Ganadería
Dirección General de Producción Agropecuaria y Desarrollo Rural



INSTITUTO
TECNOLÓGICO
AGRARIO
Junta de Castilla y León
Consejería de Agricultura y Ganadería

ZONA: ALDEADÁVILA DE LA RIBERA

MUNICIPIO: Aldeadávila de la Ribera

PROVINCIA: SALAMANCA

FASE: ACUERDO

RELACION DE ATRIBUCIONES
POR PROPIETARIO SEGÚN EL
CARÁCTER DE LOS BIENES

T-24

30/09/2011

Página: 118

DATOS DE LOS PROPIETARIOS		CARÁCTER DE LOS BIENES	**** F I N C A S ****				
Número	Apellidos y Nombre		POL.	MASA	NUM.	SUPERFICIE (m ²)	VALOR
977	*** DATO OCULTO ***		23	2	2.366	12083	395.465
			24	4	2.434	15035	645.260
						177823	8.991.655
978	*** DATO OCULTO ***		21	2	2.018	13091	507.990
			22	5	2.264	8524	745.215
						21615	1.253.205
981	*** DATO OCULTO ***		2	7	234	23923	1.100.415
			3	13	522	9093	716.270
			19	16	1.918	2064	110.780
			20	1	1.940	17269	1.015.970
						52349	2.943.435
982	*** DATO OCULTO ***		7	1	1.034	19365	862.515
						19365	862.515
983	*** DATO OCULTO ***		21	12	2.145	10203	968.710
			22	7	2.304	3489	226.785
			23	2	2.377	2776	146.480
			23	4	2.378	35538	1.258.100
						52006	2.600.075
984	*** DATO OCULTO ***		18	6	1.679	13057	515.970
			19	16	1.915	5550	267.945
			19	21	1.779	1608	99.160
						20215	883.075
985	*** DATO OCULTO ***		22	7	2.282	9506	758.310
			22	7	2.284	13902	1.163.490



Consejería de Agricultura y Ganadería
Dirección General de Producción Agropecuaria y Desarrollo Rural



INSTITUTO
TECNOLÓGICO
AGRARIO
Junta de Castilla y León
Consejería de Agricultura y Ganadería

ZONA: ALDEADÁVILA DE LA RIBERA

MUNICIPIO: Aldeadávila de la Ribera

PROVINCIA: SALAMANCA

FASE: ACUERDO

RELACION DE ATRIBUCIONES
POR PROPIETARIO SEGÚN EL
CARÁCTER DE LOS BIENES

T-24

30/09/2011

Página: 119

DATOS DE LOS PROPIETARIOS		CARÁCTER DE LOS BIENES	* * * * F I N C A S * * * *				
Número	Apellidos y Nombre		POL.	MASA	NUM.	SUPERFICIE (m ²)	VALOR
985	*** DATO OCULTO ***		23	4	2.379	6200	213.755
						29608	2.135.555
986	*** DATO OCULTO ***		3	10	473	8369	371.455
			3	11	487	4776	361.430
			3	14	556	826	86.580
						13971	819.465
987	*** DATO OCULTO ***		2	4	185	2215	119.220
			3	9	466	3099	225.050
						5314	344.270
988	*** DATO OCULTO ***		3	16	616	17178	759.090
			19	4	1.808	1466	114.375
						18644	873.465
989	*** DATO OCULTO ***		3	14	558	748	74.800
			7	1	998	31128	1.556.600
			20	1	1.937	2969	207.420
						34845	1.838.820
991	*** DATO OCULTO ***		15	4	1.459	21487	665.070
			17	3	1.604	75016	2.999.842
						96503	3.664.912
992	*** DATO OCULTO ***		18	3	1.643	44824	2.308.770
						44824	2.308.770
993	*** DATO OCULTO ***		1	1	10	3152	234.480
			2	6	206	5987	189.985

ZONA: ALDEADÁVILA DE LA RIBERA

MUNICIPIO: Aldeadávila de la Ribera

PROVINCIA: SALAMANCA

FASE: ACUERDO

RELACION DE ATRIBUCIONES

POR PROPIETARIO SEGÚN EL

CARÁCTER DE LOS BIENES

T-24

30/09/2011

Página:

120

DATOS DE LOS PROPIETARIOS		CARÁCTER DE LOS BIENES	* * * * F I N C A S * * * *			
Número	Apellidos y Nombre		POL.	MASA	NUM.	SUPERFICIE (m ²)
					9139	424.465
994	*** DATO OCULTO ***	21	1	1.989	9544	329.995
		21	9	2.090	7165	639.550
		22	4	2.219	4446	412.830
					21155	1.382.375
995	*** DATO OCULTO ***	21	9	2.081	11749	982.300
		23	1	2.333	4968	243.050
		24	3	2.456	11019	112.965
					27736	1.338.315
996	*** DATO OCULTO ***	21	12	2.141	11119	938.910
		22	5	2.266	4898	440.994
		22	5	2.274	5633	533.285
		23	2	2.356	34441	952.315
					56091	2.865.504
997	*** DATO OCULTO ***	22	3	2.182	32806	2.304.555
		24	1	2.415	16052	425.389
					48858	2.729.944
998	*** DATO OCULTO ***	21	1	1.990	21670	1.075.300
		21	8	2.066	4420	353.280
		21	9	2.089	7567	538.825
		21	10	2.123	2205	216.650
					35862	2.184.055
999	*** DATO OCULTO ***	21	7	2.058	21619	1.176.985
		23	2	2.367	13050	373.115

ZONA: **ALDEADÁVILA DE LA RIBERA**

MUNICIPIO: **Aldeadávila de la Ribera**

PROVINCIA: **SALAMANCA**

FASE: **ACUERDO**

RELACION DE ATRIBUCIONES

POR PROPIETARIO SEGÚN EL

CARÁCTER DE LOS BIENES

T-24

30/09/2011

Página:

121

DATOS DE LOS PROPIETARIOS		CARÁCTER DE LOS BIENES	***** F I N C A S *****			
Número	Apellidos y Nombre		POL.	MASA	NUM.	SUPERFICIE (m ²)
					34669	1.550.100
1.001	*** DATO OCULTO ***					
		16	3	1.506	45508	1.904.442
					45508	1.904.442
1.002	*** DATO OCULTO ***					
		16	3	1.504	20360	971.100
		16	4	1.526	1692	126.900
					22052	1.098.000
1.003	*** DATO OCULTO ***					
		6	5	941	3861	311.215
		9	1	1.076	13182	487.820
		9	2	1.120	11106	307.000
					28149	1.106.035
1.006	*** DATO OCULTO ***					
		21	9	2.094	3819	277.010
					3819	277.010
1.007	*** DATO OCULTO ***					
		22	7	2.310	32114	1.317.879
					32114	1.317.879
1.008	*** DATO OCULTO ***					
		21	2	2.007	47000	2.818.010
		21	9	2.093	20926	1.606.465
		21	13	2.149	3069	296.580
		23	2	2.364	21304	878.040
		24	3	2.446	88769	648.446
					181068	6.247.541
1.009	*** DATO OCULTO ***					
		21	6	2.041	4458	432.310
					4458	432.310

DATOS DE LOS PROPIETARIOS		CARÁCTER DE LOS BIENES	***** F I N C A S *****				
Número	Apellidos y Nombre		POL.	MASA	NUM.	SUPERFICIE (m ²)	VALOR
1.010	*** DATO OCULTO ***		21	10	2.128	6034	519.835
			23	1	2.334	12757	688.885
			24	4	2.431	14133	381.370
							32924
1.011	*** DATO OCULTO ***		21	6	2.046	8837	814.870
			23	2	2.342	27396	785.535
							36233
1.012	*** DATO OCULTO ***		21	2	2.010	19916	893.745
			23	2	2.370	8924	308.959
							28840
1.013	*** DATO OCULTO ***		21	5	2.033	6442	336.150
			21	10	2.118	7248	609.150
			22	7	2.285	5943	450.891
			23	2	2.371	3719	164.125
							23352
1.015	*** DATO OCULTO ***		23	2	2.336	1444	58.020
							1444
1.016	*** DATO OCULTO ***		21	12	2.144	3706	345.430
			23	1	2.331	39593	1.209.260
							43299
1.017	*** DATO OCULTO ***		4	1	684	6368	414.080
			4	2	702	4531	297.565
							10899

ZONA: ALDEADÁVILA DE LA RIBERA

MUNICIPIO: Aldeadávila de la Ribera

PROVINCIA: SALAMANCA

FASE: ACUERDO

RELACION DE ATRIBUCIONES

POR PROPIETARIO SEGÚN EL

CARÁCTER DE LOS BIENES

T-24

30/09/2011

Página:

123

DATOS DE LOS PROPIETARIOS		CARÁCTER DE LOS BIENES	* * * * F I N C A S * * * *				
Número	Apellidos y Nombre		POL.	MASA	NUM.	SUPERFICIE (m ²)	VALOR
1.018	*** DATO OCULTO ***		3	13	526	14284	881.988
						14284	881.988
1.019	*** DATO OCULTO ***		3	5	419	3855	328.325
			18	8	1.704	3070	174.196
			19	10	1.873	4275	315.064
						11200	817.585
1.020	*** DATO OCULTO ***		3	14	562	316	31.600
						316	31.600
1.021	*** DATO OCULTO ***		15	1	1.402	19942	1.321.155
						19942	1.321.155
1.022	*** DATO OCULTO ***		7	1	1.029	40719	191.652
			18	9	1.736	1357	93.480
						42076	285.132
1.023	*** DATO OCULTO ***		1	4	97	15926	959.490
			2	11	337	5333	413.618
			6	3	894	11394	895.555
			12	2	1.217	376	35.720
						33029	2.304.383
1.024	*** DATO OCULTO ***		3	14	592	2406	213.110
			3	15	602	6754	479.405
			16	3	1.503	61860	2.779.192
			21	10	2.129	8714	697.530
						79734	4.169.237

ZONA: ALDEADÁVILA DE LA RIBERA

MUNICIPIO: Aldeadávila de la Ribera

PROVINCIA: SALAMANCA

FASE: ACUERDO

RELACION DE ATRIBUCIONES

POR PROPIETARIO SEGÚN EL

CARÁCTER DE LOS BIENES

T-24

30/09/2011

Página: 124

DATOS DE LOS PROPIETARIOS		CARÁCTER DE LOS BIENES	* * * * F I N C A S * * * *				
Número	Apellidos y Nombre		POL.	MASA	NUM.	SUPERFICIE (m ²)	VALOR
1.025	*** DATO OCULTO ***		8	1	1.074	2675	109.960
						2675	109.960
1.026	*** DATO OCULTO ***		20	2	1.954	121074	6.159.895
			22	5	2.260	43748	3.900.230
			22	7	2.296	31190	2.176.902
			24	1	2.413	48541	453.641
						244553	12.690.668
1.027	*** DATO OCULTO ***		14	1	1.348	2676	120.420
						2676	120.420
1.028	*** DATO OCULTO ***		3	4	385	3207	286.980
						3207	286.980
1.029	*** DATO OCULTO ***		20	1	1.946	1382	42.020
			21	6	2.049	8105	715.080
						9487	757.100
1.030	*** DATO OCULTO ***		21	1	1.999	21838	935.760
			21	11	2.132	1213	93.090
						23051	1.028.850
1.031	*** DATO OCULTO ***		20	3	1.972	7791	420.490
						7791	420.490
1.032	*** DATO OCULTO ***		20	3	1.973	16734	1.137.030
			21	1	2.003	11539	378.915
						28273	1.515.945



Junta de Castilla y León

Consejería de Agricultura y Ganadería
Dirección General de Producción Agropecuaria y Desarrollo Rural



INSTITUTO TECNOLÓGICO AGRARIO

Junta de Castilla y León
Consejería de Agricultura y Ganadería

ZONA: **ALDEADÁVILA DE LA RIBERA**

MUNICIPIO: **Aldeadávila de la Ribera**

PROVINCIA: **SALAMANCA**

FASE: **ACUERDO**

RELACION DE ATRIBUCIONES

POR PROPIETARIO SEGÚN EL

CARÁCTER DE LOS BIENES

T-24

30/09/2011

Página:

125

DATOS DE LOS PROPIETARIOS		CARÁCTER DE LOS BIENES	* * * * F I N C A S * * * *				
Número	Apellidos y Nombre		POL.	MASA	NUM.	SUPERFICIE (m ²)	VALOR
1.033	*** DATO OCULTO ***		20	4	1.982	6661	317.520
			22	4	2.200	9931	844.525
						16592	1.162.045
1.034	*** DATO OCULTO ***		21	1	2.004	30750	1.154.480
						30750	1.154.480
1.035	*** DATO OCULTO ***		20	3	1.977	13617	760.050
			22	2	2.161	2299	171.465
						15916	931.515
1.036	*** DATO OCULTO ***		3	15	598	2880	242.740
			19	15	1.892	4965	343.380
						7845	586.120
1.037	*** DATO OCULTO ***		4	1	675	1323	81.540
			4	2	707	2546	80.000
						3869	161.540
1.038	*** DATO OCULTO ***		2	2	137	2905	199.935
						2905	199.935
1.039	*** DATO OCULTO ***		1	5	59	7277	477.415
						7277	477.415
1.040	*** DATO OCULTO ***		6	2	872	2989	203.635
						2989	203.635
1.041	*** DATO OCULTO ***		4	2	686	2683	169.845



Junta de Castilla y León

Consejería de Agricultura y Ganadería
Dirección General de Producción Agropecuaria y Desarrollo Rural



INSTITUTO TECNOLÓGICO AGRARIO

Junta de Castilla y León
Consejería de Agricultura y Ganadería

ZONA: **ALDEADÁVILA DE LA RIBERA**

MUNICIPIO: **Aldeadávila de la Ribera**

PROVINCIA: **SALAMANCA**

FASE: **ACUERDO**

RELACION DE ATRIBUCIONES

POR PROPIETARIO SEGÚN EL

CARÁCTER DE LOS BIENES

T-24

30/09/2011

Página:

126

DATOS DE LOS PROPIETARIOS		CARÁCTER DE LOS BIENES	**** F I N C A S ****			
Número	Apellidos y Nombre		POL.	MASA	NUM.	SUPERFICIE (m ²)
					2683	169.845
1.042	*** DATO OCULTO ***	2	3	157	76742	5.291.115
		14	3	1.387	219088	5.543.605
		22	1	2.155	2974	223.050
					298804	11.057.770
1.043	*** DATO OCULTO ***	22	3	2.186	6194	464.550
					6194	464.550
1.044	*** DATO OCULTO ***	2	9	262	1405	91.305
		23	2	2.372	3253	144.070
					4658	235.375
1.045	*** DATO OCULTO ***	2	4	176	4544	236.425
					4544	236.425
1.046	*** DATO OCULTO ***	21	9	2.083	2720	219.660
					2720	219.660
1.047	*** DATO OCULTO ***	1	2	53	20251	886.840
		19	1	1.752	1647	148.230
		19	3	1.789	2834	283.400
					24732	1.318.470
1.048	*** DATO OCULTO ***	2	6	209	10674	410.383
		6	1	854	2007	90.661
					12681	501.044
1.049	*** DATO OCULTO ***	3	2	368	2729	198.185



Junta de Castilla y León

Consejería de Agricultura y Ganadería
Dirección General de Producción Agropecuaria y Desarrollo Rural



INSTITUTO TECNOLÓGICO AGRARIO

Junta de Castilla y León
Consejería de Agricultura y Ganadería

ZONA: **ALDEADÁVILA DE LA RIBERA**

MUNICIPIO: **Aldeadávila de la Ribera**

PROVINCIA: **SALAMANCA**

FASE: **ACUERDO**

**RELACIÓN DE ATRIBUCIONES
POR PROPIETARIO SEGÚN EL
CARÁCTER DE LOS BIENES**

T-24

30/09/2011

Página:

127

DATOS DE LOS PROPIETARIOS		CARÁCTER DE LOS BIENES	* * * * F I N C A S * * * *			
Número	Apellidos y Nombre		POL.	MASA	NUM.	SUPERFICIE (m ²)
					2729	198.185
1.050	*** DATO OCULTO ***			13	7267	283.626
		1	4	95	2193	150.350
					9460	433.976
1.051	*** DATO OCULTO ***			678	3032	168.020
		4	1		3032	168.020
1.052	*** DATO OCULTO ***			680	2667	160.020
		4	1		2667	160.020
1.053	*** DATO OCULTO ***			679	2781	160.000
		4	1		2781	160.000
1.054	*** DATO OCULTO ***			2.062	3014	198.975
		21	7		3014	198.975
1.055	*** DATO OCULTO ***			1.468	50579	2.886.385
		15	4		50579	2.886.385
1.056	*** DATO OCULTO ***			2.348	1244	31.100
		23	2		1244	31.100
1.057	*** DATO OCULTO ***			1.446	21814	1.180.952
		15	4		21814	1.180.952
1.058	*** DATO OCULTO ***			212	10632	419.565
		2	6		10632	419.565

ZONA: **ALDEADÁVILA DE LA RIBERA**

MUNICIPIO: **Aldeadávila de la Ribera**

PROVINCIA: **SALAMANCA**

FASE: **ACUERDO**

RELACION DE ATRIBUCIONES

POR PROPIETARIO SEGÚN EL

CARÁCTER DE LOS BIENES

T-24

30/09/2011

Página:

128

DATOS DE LOS PROPIETARIOS		CARÁCTER DE LOS BIENES	* * * * F I N C A S * * * *				
Número	Apellidos y Nombre		POL.	MASA	NUM.	SUPERFICIE (m ²)	VALOR
1.059	*** DATO OCULTO ***		5	1	816	12821	419.775
						12821	419.775
1.060	*** DATO OCULTO ***		3	13	524	3145	256.760
			3	14	594	365	31.995
			6	8	996	9933	317.625
						13443	606.380
1.061	*** DATO OCULTO ***		3	4	392	1685	140.875
						1685	140.875
1.062	*** DATO OCULTO ***		1	4	104	14691	688.212
			18	4	1.654	28707	1.177.545
						43398	1.865.757
1.063	*** DATO OCULTO ***		6	8	994	17918	454.220
			13	3	1.304	17390	679.925
			18	7	1.700	2655	182.930
						37963	1.317.075
1.065	*** DATO OCULTO ***		22	2	2.167	3020	181.200
						3020	181.200
1.066	*** DATO OCULTO ***		23	2	2.368	5874	154.545
						5874	154.545
1.067	*** DATO OCULTO ***		2	2	138	3523	263.981
						3523	263.981

ZONA: ALDEADÁVILA DE LA RIBERA

MUNICIPIO: Aldeadávila de la Ribera

PROVINCIA: SALAMANCA

FASE: ACUERDO

RELACION DE ATRIBUCIONES

POR PROPIETARIO SEGÚN EL

CARÁCTER DE LOS BIENES


T-24

30/09/2011

Página:

129

DATOS DE LOS PROPIETARIOS		CARÁCTER DE LOS BIENES	* * * * F I N C A S * * * *				
Número	Apellidos y Nombre		POL.	MASA	NUM.	SUPERFICIE (m ²)	VALOR
1.068	*** DATO OCULTO ***		3	4	388	7202	559.925
			12	1	1.205	76469	884.145
			16	2	1.489	36605	1.882.895
			19	16	1.919	5391	365.465
					125667	3.692.430	
1.069	*** DATO OCULTO ***		2	2	130	10308	627.690
			2	3	155	5478	379.815
			3	13	548	627	59.565
			4	2	700	12189	630.360
			18	6	1.684	56774	2.172.825
					85376	3.870.255	
1.070	*** DATO OCULTO ***		3	4	398	3112	267.621
			9	2	1.111	110680	4.735.556
					113792	5.003.177	
1.071	*** DATO OCULTO ***		6	8	993	23988	668.970
						23988	668.970
1.072	*** DATO OCULTO ***		3	3	372	2555	133.980
						2555	133.980
1.073	*** DATO OCULTO ***		2	10	300	4032	351.135
			6	6	961	2778	133.440
						6810	484.575
1.074	*** DATO OCULTO ***		6	6	960	3226	207.055
						3226	207.055



Junta de Castilla y León

Consejería de Agricultura y Ganadería
Dirección General de Producción Agropecuaria y Desarrollo Rural



INSTITUTO TECNOLÓGICO AGRARIO

Junta de Castilla y León
Consejería de Agricultura y Ganadería

ZONA: ALDEADÁVILA DE LA RIBERA

MUNICIPIO: Aldeadávila de la Ribera

PROVINCIA: SALAMANCA

FASE: ACUERDO

RELACION DE ATRIBUCIONES

POR PROPIETARIO SEGÚN EL

CARÁCTER DE LOS BIENES

T-24

30/09/2011

Página:

130

DATOS DE LOS PROPIETARIOS		CARÁCTER DE LOS BIENES	***** F I N C A S *****				
Número	Apellidos y Nombre		POL.	MASA	NUM.	SUPERFICIE (m ²)	VALOR
1.075	*** DATO OCULTO ***		17	2	1.577	11392	355.075
						11392	355.075
1.077	*** DATO OCULTO ***		2	9	289	692	45.580
			2	10	321	2074	186.190
			3	5	420	1725	159.780
			17	4	1.614	9731	279.770
						14222	671.320
1.078	*** DATO OCULTO ***		5	1	792	12520	722.896
			16	1	1.484	13961	516.260
			19	3	1.786	744	74.320
						27225	1.313.476
1.079	*** DATO OCULTO ***		14	3	1.392	4777	202.310
						4777	202.310
1.080	*** DATO OCULTO ***		6	4	917	4578	150.000
			15	3	1.424	4959	150.985
			16	1	1.483	4084	151.060
						13621	452.045
1.081	*** DATO OCULTO ***		3	10	469	19590	770.155
			14	3	1.386	15203	813.735
						34793	1.583.890
1.082	*** DATO OCULTO ***		1	2	49	10605	453.500
			6	1	853	16787	859.845
			21	10	2.117	2993	271.410
						30385	1.584.755



Junta de Castilla y León

Consejería de Agricultura y Ganadería
Dirección General de Producción Agropecuaria y Desarrollo Rural



INSTITUTO TECNOLÓGICO AGRARIO

Junta de Castilla y León
Consejería de Agricultura y Ganadería

ZONA: **ALDEADÁVILA DE LA RIBERA**

MUNICIPIO: **Aldeadávila de la Ribera**

PROVINCIA: **SALAMANCA**

FASE: **ACUERDO**

RELACION DE ATRIBUCIONES

POR PROPIETARIO SEGÚN EL

CARÁCTER DE LOS BIENES

T-24

30/09/2011

Página:


131

DATOS DE LOS PROPIETARIOS

CARÁCTER DE

****** F I N C A S ******

Número	Apellidos y Nombre	CARÁCTER DE LOS BIENES	**** F I N C A S ****				
			POL.	MASA	NUM.	SUPERFICIE (m ²)	VALOR
1.083	*** DATO OCULTO ***		14	1	1.332	9294	599.450
			17	4	1.611	31942	1.269.880
			21	4	2.029	774	68.235
						42010	1.937.565
1.085	*** DATO OCULTO ***		5	1	767	12355	165.025
			5	1	773	2023	67.025
						14378	232.050
1.086	*** DATO OCULTO ***		21	1	1.993	33626	1.874.040
			22	7	2.281	5763	435.360
			23	2	2.346	46239	709.996
						85628	3.019.396
1.087	*** DATO OCULTO ***		21	9	2.109	2510	253.930
			22	5	2.251	20544	1.386.506
			22	5	2.275	3693	348.322
			23	2	2.376	1237	80.405
			27984	2.069.163			
1.088	*** DATO OCULTO ***		19	4	1.811	2292	193.845
						2292	193.845
1.089	*** DATO OCULTO ***		22	4	2.221	2124	191.160
						2124	191.160
1.090	*** DATO OCULTO ***		1	4	91	7022	385.330
						7022	385.330



Junta de Castilla y León

Consejería de Agricultura y Ganadería
Dirección General de Producción Agropecuaria y Desarrollo Rural



INSTITUTO TECNOLÓGICO AGRARIO

Junta de Castilla y León
Consejería de Agricultura y Ganadería

ZONA: **ALDEADÁVILA DE LA RIBERA**

MUNICIPIO: **Aldeadávila de la Ribera**

PROVINCIA: **SALAMANCA**

FASE: **ACUERDO**

RELACION DE ATRIBUCIONES

POR PROPIETARIO SEGÚN EL

CARÁCTER DE LOS BIENES

T-24

30/09/2011

Página:

132

DATOS DE LOS PROPIETARIOS

CARÁCTER DE

******* F I N C A S *******

Número	Apellidos y Nombre	LOS BIENES	***** F I N C A S *****				
			POL.	MASA	NUM.	SUPERFICIE (m ²)	VALOR
1.091	*** DATO OCULTO ***		15	2	1.417	2484	205.065
			17	2	1.594	11236	357.115
			19	9	1.853	1378	101.980
						15098	664.160
1.092	*** DATO OCULTO ***		2	4	175	10220	457.365
						10220	457.365
1.093	*** DATO OCULTO ***		16	4	1.535	14973	933.000
						14973	933.000
1.094	*** DATO OCULTO ***		20	1	1.949	4559	254.960
						4559	254.960
1.095	*** DATO OCULTO ***		8	1	1.058	8950	350.495
			19	9	1.850	358	29.580
						9308	380.075
1.096	*** DATO OCULTO ***		1	2	48	10971	318.135
						10971	318.135
1.097	*** DATO OCULTO ***		15	4	1.467	3271	113.710
						3271	113.710
1.098	*** DATO OCULTO ***		14	1	1.365	5228	194.060
						5228	194.060
1.099	*** DATO OCULTO ***		2	7	216	20707	947.457
			3	13	518	7590	637.240

ZONA: **ALDEADÁVILA DE LA RIBERA**

MUNICIPIO: **Aldeadávila de la Ribera**

PROVINCIA: **SALAMANCA**

FASE: **ACUERDO**

RELACION DE ATRIBUCIONES

POR PROPIETARIO SEGÚN EL

CARÁCTER DE LOS BIENES

T-24

30/09/2011

Página:

133

DATOS DE LOS PROPIETARIOS		CARÁCTER DE LOS BIENES	***** F I N C A S *****				
Número	Apellidos y Nombre		POL.	MASA	NUM.	SUPERFICIE (m ²)	VALOR
1.099	*** DATO OCULTO ***		6	2	875	9702	657.225
			6	8	992	35815	1.118.680
						73814	3.360.602
1.100	*** DATO OCULTO ***		3	13	533	3809	292.635
			16	4	1.548	39357	1.341.810
			18	3	1.645	566	42.450
			19	6	1.823	1113	102.025
						44845	1.778.920
1.102	*** DATO OCULTO ***		19	4	1.803	743	68.640
						743	68.640
1.103	*** DATO OCULTO ***		6	2	873	2337	175.285
						2337	175.285
1.104	*** DATO OCULTO ***		3	20	661	2437	146.500
						2437	146.500
1.105	*** DATO OCULTO ***		5	1	812	4546	298.840
						4546	298.840
1.106	*** DATO OCULTO ***		4	2	738	5033	157.140
			5	1	815	1152	64.880
			6	1	865	2231	145.206
			6	2	871	7347	510.381
						15763	877.607
1.107	*** DATO OCULTO ***		12	5	1.245	6279	240.915
			24	3	2.451	54160	152.109



Junta de Castilla y León

Consejería de Agricultura y Ganadería
Dirección General de Producción Agropecuaria y Desarrollo Rural



INSTITUTO TECNOLÓGICO AGRARIO

Junta de Castilla y León
Consejería de Agricultura y Ganadería

ZONA: **ALDEADÁVILA DE LA RIBERA**

MUNICIPIO: **Aldeadávila de la Ribera**

PROVINCIA: **SALAMANCA**

FASE: **ACUERDO**

RELACION DE ATRIBUCIONES

POR PROPIETARIO SEGÚN EL

CARÁCTER DE LOS BIENES

T-24

30/09/2011

Página:

134

DATOS DE LOS PROPIETARIOS

CARÁCTER DE LOS BIENES

******* F I N C A S *******

Número	Apellidos y Nombre	POL.	MASA	NUM.	SUPERFICIE (m ²)	VALOR
					60439	393.024
1.109	*** DATO OCULTO ***	5	1	794	4026	263.370
					4026	263.370
1.110	*** DATO OCULTO ***	13	3	1.287	12006	280.510
					12006	280.510
1.111	*** DATO OCULTO ***	6	4	906	5346	335.056
		18	7	1.697	6111	323.855
					11457	658.911
1.112	*** DATO OCULTO ***	3	13	529	1432	126.020
		3	20	650	3654	246.945
		4	1	681	4017	248.645
					9103	621.610
1.113	*** DATO OCULTO ***	6	1	856	480	38.400
					480	38.400
1.114	*** DATO OCULTO ***	3	19	635	316	27.980
		4	2	709	473	28.880
					789	56.860
1.115	*** DATO OCULTO ***	2	9	279	3348	296.155
		3	19	636	9188	408.785
		19	2	1.765	3754	281.550
					16290	986.490

ZONA: ALDEADÁVILA DE LA RIBERA

MUNICIPIO: Aldeadávila de la Ribera

PROVINCIA: SALAMANCA

FASE: ACUERDO

RELACION DE ATRIBUCIONES

POR PROPIETARIO SEGÚN EL

CARÁCTER DE LOS BIENES

T-24

30/09/2011

Página:

135

DATOS DE LOS PROPIETARIOS		CARÁCTER DE LOS BIENES	* * * * F I N C A S * * * *				
Número	Apellidos y Nombre		POL.	MASA	NUM.	SUPERFICIE (m ²)	VALOR
1.116	*** DATO OCULTO ***		2	2	132	9229	660.145
			11	2	1.185	24037	419.252
						33266	1.079.397
1.118	*** DATO OCULTO ***		4	2	735	8171	295.740
			19	9	1.860	4781	263.590
						12952	559.330
1.119	*** DATO OCULTO ***		1	1	2	29020	331.155
						29020	331.155
1.120	*** DATO OCULTO ***		2	7	223	1367	52.010
						1367	52.010
1.121	*** DATO OCULTO ***		1	5	60	4734	176.950
			2	4	191	3269	244.725
			2	10	299	947	78.675
						8950	500.350
1.122	*** DATO OCULTO ***		14	3	1.393	5624	224.960
						5624	224.960
1.123	*** DATO OCULTO ***		20	3	1.966	8795	428.545
			22	4	2.234	11667	333.285
			22	5	2.254	5233	480.291
			22	7	2.305	6556	419.500
					32251	1.661.621	
1.124	*** DATO OCULTO ***		21	9	2.099	7460	631.120
			22	7	2.307	15386	793.610

ZONA: ALDEADÁVILA DE LA RIBERA

MUNICIPIO: Aldeadávila de la Ribera

PROVINCIA: SALAMANCA

FASE: ACUERDO

RELACION DE ATRIBUCIONES

POR PROPIETARIO SEGÚN EL

CARÁCTER DE LOS BIENES


T-24

30/09/2011

Página:

136

DATOS DE LOS PROPIETARIOS		CARÁCTER DE LOS BIENES	***** F I N C A S *****				
Número	Apellidos y Nombre		POL.	MASA	NUM.	SUPERFICIE (m ²)	VALOR
1.124	*** DATO OCULTO ***		23	2	2.354	9346	140.215
						32192	1.564.945
1.125	*** DATO OCULTO ***		2	3	152	7434	557.550
			13	3	1.300	28018	1.070.505
						35452	1.628.055
1.126	*** DATO OCULTO ***		22	5	2.268	4194	377.460
			24	4	2.437	4680	117.000
						8874	494.460
1.127	*** DATO OCULTO ***		1	4	108	11632	567.785
						11632	567.785
1.128	*** DATO OCULTO ***		21	2	2.011	7875	450.425
			23	4	2.390	22887	637.095
						30762	1.087.520
1.129	*** DATO OCULTO ***		22	4	2.213	12085	512.060
			24	3	2.468	4916	160.330
						17001	672.390
1.130	*** DATO OCULTO ***		4	2	689	31770	1.271.075
			6	5	944	2552	180.843
						34322	1.451.918
1.131	*** DATO OCULTO ***		20	4	1.967	18697	975.970
						18697	975.970



Consejería de Agricultura y Ganadería
Dirección General de Producción Agropecuaria y Desarrollo Rural



INSTITUTO
TECNOLÓGICO
AGRARIO
Junta de Castilla y León
Consejería de Agricultura y Ganadería

ZONA: ALDEADÁVILA DE LA RIBERA

MUNICIPIO: Aldeadávila de la Ribera

PROVINCIA: SALAMANCA

FASE: ACUERDO

RELACION DE ATRIBUCIONES
POR PROPIETARIO SEGÚN EL
CARÁCTER DE LOS BIENES

T-24

30/09/2011

Página: 137

DATOS DE LOS PROPIETARIOS		CARÁCTER DE LOS BIENES	* * * * F I N C A S * * * *				
Número	Apellidos y Nombre		POL.	MASA	NUM.	SUPERFICIE (m ²)	VALOR
1.132	*** DATO OCULTO ***		21	2	2.020	6284	260.940
			21	6	2.045	2114	209.690
			24	3	2.469	29213	323.210
						37611	793.840
1.133	*** DATO OCULTO ***		2	1	121	11912	654.915
			16	4	1.545	28619	1.316.325
						40531	1.971.240
1.134	*** DATO OCULTO ***		1	4	88	4669	294.290
			18	2	1.641	3080	227.170
						7749	521.460
1.136	*** DATO OCULTO ***		20	2	1.956	2652	206.385
						2652	206.385
1.137	*** DATO OCULTO ***		20	4	1.986	6921	257.070
						6921	257.070
1.138	*** DATO OCULTO ***		4	1	669	1921	92.550
						1921	92.550
1.139	*** DATO OCULTO ***		2	10	323	1825	153.085
			13	3	1.295	1973	187.435
						3798	340.520
1.140	*** DATO OCULTO ***		20	2	1.952	31964	1.505.035
			21	13	2.152	3273	305.770
						35237	1.810.805

ZONA: ALDEADÁVILA DE LA RIBERA

MUNICIPIO: Aldeadávila de la Ribera

PROVINCIA: SALAMANCA

FASE: ACUERDO

RELACION DE ATRIBUCIONES

POR PROPIETARIO SEGÚN EL

CARÁCTER DE LOS BIENES

T-24

30/09/2011

Página:

138

DATOS DE LOS PROPIETARIOS

CARÁCTER DE LOS BIENES

***** F I N C A S *****

Número	Apellidos y Nombre	CARÁCTER DE LOS BIENES	*** F I N C A S ***				
			POL.	MASA	NUM.	SUPERFICIE (m ²)	VALOR
1.142	*** DATO OCULTO ***		3	6	450	2719	163.847
			3	17	642	1660	98.020
			6	2	881	5072	388.132
			12	6	1.257	14602	397.400
			18	1	1.627	5622	289.980
					29675	1.337.379	
1.143	*** DATO OCULTO ***		19	15	1.891	3722	279.150
						3722	279.150
1.144	*** DATO OCULTO ***		5	1	824	8295	502.490
			19	4	1.794	663	49.725
						8958	552.215
1.145	*** DATO OCULTO ***		4	2	732	1973	79.500
			19	14	1.888	1296	97.200
						3269	176.700
1.146	*** DATO OCULTO ***		1	2	41	4262	338.620
			16	4	1.512	6453	396.790
						10715	735.410
1.147	*** DATO OCULTO ***		3	13	543	1308	126.710
						1308	126.710
1.148	*** DATO OCULTO ***		2	9	272	1500	133.365
			18	8	1.703	4686	360.025
						6186	493.390

ZONA: ALDEADÁVILA DE LA RIBERA

MUNICIPIO: Aldeadávila de la Ribera

PROVINCIA: SALAMANCA

FASE: ACUERDO

RELACION DE ATRIBUCIONES
POR PROPIETARIO SEGÚN EL
CARÁCTER DE LOS BIENES

T-24

30/09/2011

Página:

139

DATOS DE LOS PROPIETARIOS		CARÁCTER DE LOS BIENES	**** F I N C A S ****				
Número	Apellidos y Nombre		POL.	MASA	NUM.	SUPERFICIE (m ²)	VALOR
1.149	*** DATO OCULTO ***		14	3	1.388	7648	265.430
						7648	265.430
1.150	*** DATO OCULTO ***		2	10	309	9865	550.425
			3	13	549	745	70.775
			18	3	1.644	7328	439.635
			19	13	1.883	9423	366.085
						27361	1.426.920
1.152	*** DATO OCULTO ***		3	20	648	1974	136.265
			4	2	736	700	38.045
			6	1	863	6824	542.292
						9498	716.602
1.153	*** DATO OCULTO ***		22	1	2.156	2629	199.699
						2629	199.699
1.154	*** DATO OCULTO ***		3	13	535	4173	309.960
						4173	309.960
1.155	*** DATO OCULTO ***		2	1	118	3721	206.110
			14	1	1.369	2013	90.585
						5734	296.695
1.156	*** DATO OCULTO ***		1	4	109	8502	602.532
			2	9	251	3094	232.310
			17	1	1.571	655	49.125
						12251	883.967
1.157	*** DATO OCULTO ***		2	1	112	3318	136.900

ZONA: ALDEADÁVILA DE LA RIBERA

MUNICIPIO: Aldeadávila de la Ribera

PROVINCIA: SALAMANCA

FASE: ACUERDO

RELACION DE ATRIBUCIONES

POR PROPIETARIO SEGÚN EL

CARÁCTER DE LOS BIENES

T-24

30/09/2011

Página:

140

DATOS DE LOS PROPIETARIOS		CARÁCTER DE LOS BIENES	* * * * F I N C A S * * * *			
Número	Apellidos y Nombre		POL.	MASA	NUM.	SUPERFICIE (m ²)
					3318	136.900
1.158	*** DATO OCULTO ***		21	9	2.075	379.110
					3878	379.110
1.159	*** DATO OCULTO ***		10	3	1.157	343.955
			18	7	1.692	48.000
					11904	391.955
1.160	*** DATO OCULTO ***		13	5	1.317	453.140
			18	7	1.691	169.385
					12643	622.525
1.161	*** DATO OCULTO ***		13	3	1.272	1.299.295
					57399	1.299.295
1.162	*** DATO OCULTO ***		23	2	2.358	117.490
					2631	117.490
1.163	*** DATO OCULTO ***		24	3	2.448	46.980
					2047	46.980
1.164	*** DATO OCULTO ***		1	4	98	80.020
					1315	80.020
1.165	*** DATO OCULTO ***		2	3	158	184.035
					2699	184.035
1.166	*** DATO OCULTO ***		15	2	1.421	449.030

ZONA: **ALDEADÁVILA DE LA RIBERA**

MUNICIPIO: **Aldeadávila de la Ribera**

PROVINCIA: **SALAMANCA**

FASE: **ACUERDO**

RELACION DE ATRIBUCIONES

POR PROPIETARIO SEGÚN EL

CARÁCTER DE LOS BIENES

T-24

30/09/2011

Página:

141

DATOS DE LOS PROPIETARIOS		CARÁCTER DE LOS BIENES	* * * * F I N C A S * * * *				
Número	Apellidos y Nombre		POL.	MASA	NUM.	SUPERFICIE (m ²)	VALOR
						7546	449.030
1.167	*** DATO OCULTO ***						
		18	1	1.635		35571	1.343.245
						35571	1.343.245
1.168	*** DATO OCULTO ***						
		21	1	1.996		1296	73.080
						1296	73.080
1.169	*** DATO OCULTO ***						
		3	10	476		10907	272.715
		3	10	483		976	58.560
						11883	331.275
1.170	*** DATO OCULTO ***						
		22	5	2.278		1437	141.190
						1437	141.190
1.171	*** DATO OCULTO ***						
		22	5	2.256		4551	351.445
						4551	351.445
1.172	*** DATO OCULTO ***						
		17	2	1.578		5658	273.230
						5658	273.230
1.173	*** DATO OCULTO ***						
		6	6	954		23554	1.151.480
		14	1	1.343		90900	1.508.911
						114454	2.660.391
1.174	*** DATO OCULTO ***						
		4	2	714		1353	40.590
		21	4	2.027		4618	289.690
						5971	330.280



Junta de Castilla y León

Consejería de Agricultura y Ganadería
Dirección General de Producción Agropecuaria y Desarrollo Rural



INSTITUTO TECNOLÓGICO AGRARIO

Junta de Castilla y León
Consejería de Agricultura y Ganadería

ZONA: ALDEADÁVILA DE LA RIBERA

MUNICIPIO: Aldeadávila de la Ribera

PROVINCIA: SALAMANCA

FASE: ACUERDO

RELACIÓN DE ATRIBUCIONES

POR PROPIETARIO SEGÚN EL

CARÁCTER DE LOS BIENES

T-24

30/09/2011

Página:

142

DATOS DE LOS PROPIETARIOS

CARÁCTER DE

****** F I N C A S ******

Número	Apellidos y Nombre	CARÁCTER DE LOS BIENES	**** F I N C A S ****				
			POL.	MASA	NUM.	SUPERFICIE (m ²)	VALOR
1.175	*** DATO OCULTO ***		21	7	2.061	55386	3.042.835
						55386	3.042.835
1.177	*** DATO OCULTO ***		3	12	507	5795	381.980
						5795	381.980
1.178	*** DATO OCULTO ***		20	2	1.959	100520	5.752.615
			21	11	2.133	1343	122.735
			21	13	2.153	29578	2.392.491
			22	4	2.199	7039	703.900
			24	3	2.459	82414	951.925
					220894	9.923.666	
1.179	*** DATO OCULTO ***		19	10	1.874	5050	370.315
						5050	370.315
1.180	*** DATO OCULTO ***		1	4	81	285	27.090
						285	27.090
1.181	*** DATO OCULTO ***		2	8	243	1266	75.960
						1266	75.960
1.182	*** DATO OCULTO ***		4	2	690	573	37.245
			19	9	1.856	2170	68.355
						2743	105.600
1.183	*** DATO OCULTO ***		2	1	119	1807	117.455
						1807	117.455



Junta de Castilla y León

Consejería de Agricultura y Ganadería
Dirección General de Producción Agropecuaria y Desarrollo Rural



INSTITUTO TECNOLÓGICO AGRARIO

Junta de Castilla y León
Consejería de Agricultura y Ganadería

ZONA: **ALDEADÁVILA DE LA RIBERA**

MUNICIPIO: **Aldeadávila de la Ribera**

PROVINCIA: **SALAMANCA**

FASE: **ACUERDO**

RELACION DE ATRIBUCIONES

POR PROPIETARIO SEGÚN EL

CARÁCTER DE LOS BIENES

T-24

30/09/2011

Página:

143

DATOS DE LOS PROPIETARIOS		CARÁCTER DE LOS BIENES	* * * * F I N C A S * * * *				
Número	Apellidos y Nombre		POL.	MASA	NUM.	SUPERFICIE (m ²)	VALOR
1.184	*** DATO OCULTO ***		21	2	2.008	5263	389.385
			21	5	2.034	5928	453.045
						11191	842.430
1.185	*** DATO OCULTO ***		6	5	932	1660	145.895
						1660	145.895
1.186	*** DATO OCULTO ***		22	5	2.258	5213	449.260
						5213	449.260
1.187	*** DATO OCULTO ***		9	1	1.091	35002	1.312.435
			22	3	2.192	2157	215.700
						37159	1.528.135
1.188	*** DATO OCULTO ***		5	1	791	5200	310.000
						5200	310.000
1.189	*** DATO OCULTO ***		5	1	790	6129	345.040
						6129	345.040
1.190	*** DATO OCULTO ***		2	10	324	772	69.175
			14	1	1.375	1959	85.280
			17	3	1.608	9968	559.771
			22	1	2.157	2119	161.044
						14818	875.270
1.191	*** DATO OCULTO ***		22	1	2.158	1736	130.200
						1736	130.200

ZONA: ALDEADÁVILA DE LA RIBERA

MUNICIPIO: Aldeadávila de la Ribera

PROVINCIA: SALAMANCA

FASE: ACUERDO

RELACION DE ATRIBUCIONES

POR PROPIETARIO SEGÚN EL

CARÁCTER DE LOS BIENES

T-24

30/09/2011

Página:

144

DATOS DE LOS PROPIETARIOS

CARÁCTER DE

****** F I N C A S ******

Número	Apellidos y Nombre	CARÁCTER DE LOS BIENES	**** F I N C A S ****				
			POL.	MASA	NUM.	SUPERFICIE (m ²)	VALOR
1.193	*** DATO OCULTO ***		2	6	208	7641	242.360
						7641	242.360
1.194	*** DATO OCULTO ***		5	1	845	6544	357.060
						6544	357.060
1.195	*** DATO OCULTO ***		1	1	12	3692	202.500
			2	4	196	11646	675.190
			21	13	2.148	824	84.105
						16162	961.795
1.196	*** DATO OCULTO ***		2	1	113	1251	54.840
			2	3	160	3415	266.370
						4666	321.210
1.197	*** DATO OCULTO ***		15	2	1.415	34421	1.613.140
			19	4	1.797	3693	357.365
						38114	1.970.505
1.198	*** DATO OCULTO ***		9	2	1.119	38478	1.207.200
			18	5	1.656	8465	745.905
						46943	1.953.105
1.199	*** DATO OCULTO ***		15	2	1.414	32467	1.952.520
						32467	1.952.520
1.200	*** DATO OCULTO ***		7	1	1.000	1960	49.000
			8	1	1.048	874	49.990
			9	1	1.105	1639	50.020
			18	6	1.674	1051	51.500



Consejería de Agricultura y Ganadería
Dirección General de Producción Agropecuaria y Desarrollo Rural



INSTITUTO
TECNOLÓGICO
AGRARIO
Junta de Castilla y León
Consejería de Agricultura y Ganadería

ZONA: ALDEADÁVILA DE LA RIBERA

MUNICIPIO: Aldeadávila de la Ribera

PROVINCIA: SALAMANCA

FASE: ACUERDO

RELACION DE ATRIBUCIONES
POR PROPIETARIO SEGÚN EL
CARÁCTER DE LOS BIENES


T-24

30/09/2011

Página:

145

DATOS DE LOS PROPIETARIOS		CARÁCTER DE LOS BIENES	***** F I N C A S *****				
Número	Apellidos y Nombre		POL.	MASA	NUM.	SUPERFICIE (m ²)	VALOR
					5524	200.510	
1.201	*** DATO OCULTO ***		7	1	1.002	2011	66.790
			8	1	1.049	2196	65.015
			18	6	1.675	1393	68.680
					5600	200.485	
1.202	*** DATO OCULTO ***		7	1	1.001	1628	48.995
			8	1	1.050	2000	50.000
			9	1	1.104	1517	50.000
			18	6	1.673	1063	51.460
					6208	200.455	
1.203	*** DATO OCULTO ***		23	2	2.363	2359	68.015
					2359	68.015	
1.204	*** DATO OCULTO ***		2	7	227	62458	1.936.596
			2	12	346	3812	344.910
					66270	2.281.506	
1.207	*** DATO OCULTO ***		5	1	842	4530	222.285
					4530	222.285	
1.208	*** DATO OCULTO ***		3	13	527	3638	173.985
					3638	173.985	
1.209	*** DATO OCULTO ***		15	4	1.456	16007	569.855
					16007	569.855	



Junta de Castilla y León

Consejería de Agricultura y Ganadería
Dirección General de Producción Agropecuaria y Desarrollo Rural



INSTITUTO TECNOLÓGICO AGRARIO

Junta de Castilla y León
Consejería de Agricultura y Ganadería

ZONA: **ALDEADÁVILA DE LA RIBERA**

MUNICIPIO: **Aldeadávila de la Ribera**

PROVINCIA: **SALAMANCA**

FASE: **ACUERDO**

**RELACION DE ATRIBUCIONES
POR PROPIETARIO SEGÚN EL
CARÁCTER DE LOS BIENES**

T-24

30/09/2011

Página:

146

DATOS DE LOS PROPIETARIOS		CARÁCTER DE LOS BIENES	* * * * F I N C A S * * * *				
Número	Apellidos y Nombre		POL.	MASA	NUM.	SUPERFICIE (m ²)	VALOR
1.210	*** DATO OCULTO ***		20	3	1.960	4958	305.960
						4958	305.960
1.211	*** DATO OCULTO ***		6	8	981	11188	496.055
						11188	496.055
1.212	*** DATO OCULTO ***		2	1	120	883	48.020
						883	48.020
1.213	*** DATO OCULTO ***		2	1	117	2790	177.200
						2790	177.200
1.214	*** DATO OCULTO ***		2	1	115	2627	114.980
						2627	114.980
1.215	*** DATO OCULTO ***		2	1	116	6162	344.500
						6162	344.500
1.216	*** DATO OCULTO ***		3	10	472	554	7.445
						554	7.445
1.217	*** DATO OCULTO ***		2	10	294	2376	172.020
						2376	172.020
1.218	*** DATO OCULTO ***		18	8	1.717	595	24.256
						595	24.256
1.220	*** DATO OCULTO ***		3	6	441	2089	102.420
			16	2	1.492	5299	151.510



Consejería de Agricultura y Ganadería
Dirección General de Producción Agropecuaria y Desarrollo Rural



INSTITUTO
TECNOLÓGICO
AGRARIO
Junta de Castilla y León
Consejería de Agricultura y Ganadería

ZONA: ALDEADÁVILA DE LA RIBERA

MUNICIPIO: Aldeadávila de la Ribera

PROVINCIA: SALAMANCA

FASE: ACUERDO

RELACION DE ATRIBUCIONES
POR PROPIETARIO SEGÚN EL
CARÁCTER DE LOS BIENES

T-24

30/09/2011

Página:

147

DATOS DE LOS PROPIETARIOS		CARÁCTER DE LOS BIENES	* * * * F I N C A S * * * *			
Número	Apellidos y Nombre		POL.	MASA	NUM.	SUPERFICIE (m ²)
					7388	253.930
1.221	*** DATO OCULTO ***					
		2	6	207	1967	67.035
					1967	67.035
1.222	*** DATO OCULTO ***					
		1	3	73	8563	324.170
		2	9	274	828	74.520
					9391	398.690
1.223	*** DATO OCULTO ***					
		13	2	1.267	20806	208.060
					20806	208.060
1.224	*** DATO OCULTO ***					
		13	3	1.289	2666	103.370
					2666	103.370
1.225	*** DATO OCULTO ***					
		5	1	830	3745	235.215
					3745	235.215
1.228	*** DATO OCULTO ***					
		2	7	228	1868	85.220
		2	8	238	5242	334.995
					7110	420.215
1.229	*** DATO OCULTO ***					
		2	7	229	18168	658.920
					18168	658.920
1.230	*** DATO OCULTO ***					
		23	1	2.327	6952	185.065
					6952	185.065
1.231	*** DATO OCULTO ***					
		21	9	2.071	1589	143.010

ZONA: ALDEADÁVILA DE LA RIBERA

MUNICIPIO: Aldeadávila de la Ribera

PROVINCIA: SALAMANCA

FASE: ACUERDO

RELACION DE ATRIBUCIONES
POR PROPIETARIO SEGÚN EL
CARÁCTER DE LOS BIENES

T-24

30/09/2011

Página:

148

DATOS DE LOS PROPIETARIOS		CARÁCTER DE LOS BIENES	* * * * F I N C A S * * * *			
Número	Apellidos y Nombre		POL.	MASA	NUM.	SUPERFICIE (m ²)
					1589	143.010
1.232	*** DATO OCULTO ***					
		21	8	2.069	2578	231.980
					2578	231.980
1.233	*** DATO OCULTO ***					
		20	2	1.955	8318	722.055
		21	2	2.009	9406	599.390
		23	4	2.384	4448	176.695
					22172	1.498.140
1.234	*** DATO OCULTO ***					
		22	3	2.175	30429	1.333.245
		22	5	2.272	2869	269.654
					33298	1.602.899
1.235	*** DATO OCULTO ***					
		21	9	2.079	1473	110.475
		21	12	2.146	4860	434.055
					6333	544.530
1.237	*** DATO OCULTO ***					
		20	3	1.975	9029	446.095
		21	9	2.072	5987	543.870
					15016	989.965
1.238	*** DATO OCULTO ***					
		7	1	1.035	229259	4.940.135
		10	5	1.180	112597	4.790.016
					341856	9.730.151
1.242	*** DATO OCULTO ***					
		3	1	360	3143	208.910
					3143	208.910
1.243	*** DATO OCULTO ***					
		10	6	1.144	12529	523.475

ZONA: ALDEADÁVILA DE LA RIBERA

MUNICIPIO: Aldeadávila de la Ribera

PROVINCIA: SALAMANCA

FASE: ACUERDO

RELACION DE ATRIBUCIONES

POR PROPIETARIO SEGÚN EL

CARÁCTER DE LOS BIENES

T-24

30/09/2011

Página:

149

DATOS DE LOS PROPIETARIOS

CARÁCTER DE LOS BIENES

******* F I N C A S *******

Número	Apellidos y Nombre	CARÁCTER DE LOS BIENES	***** F I N C A S *****				
			POL.	MASA	NUM.	SUPERFICIE (m ²)	VALOR
1.243	*** DATO OCULTO ***		16	2	1.497	954	66.210
						13483	589.685
1.244	*** DATO OCULTO ***		3	13	544	1077	106.045
						1077	106.045
1.245	*** DATO OCULTO ***		18	9	1.743	3622	303.603
			21	5	2.035	5594	460.245
						9216	763.848
1.246	*** DATO OCULTO ***		23	4	2.396	40134	1.573.375
						40134	1.573.375
1.247	*** DATO OCULTO ***		20	3	1.971	5723	227.995
						5723	227.995
1.249	*** DATO OCULTO ***		14	1	1.363	12082	409.985
			18	8	1.706	9763	833.835
						21845	1.243.820
1.250	*** DATO OCULTO ***		5	1	768	126550	1.214.891
			5	1	769	49183	535.300
						175733	1.750.191
1.251	*** DATO OCULTO ***		2	12	343	668	51.792
						668	51.792
1.252	*** DATO OCULTO ***		6	6	972	767	52.125
						767	52.125



Junta de Castilla y León

Consejería de Agricultura y Ganadería
Dirección General de Producción Agropecuaria y Desarrollo Rural



INSTITUTO TECNOLÓGICO AGRARIO

Junta de Castilla y León
Consejería de Agricultura y Ganadería

ZONA: **ALDEADÁVILA DE LA RIBERA**

MUNICIPIO: **Aldeadávila de la Ribera**

PROVINCIA: **SALAMANCA**

FASE: **ACUERDO**

RELACION DE ATRIBUCIONES

POR PROPIETARIO SEGÚN EL

CARÁCTER DE LOS BIENES


T-24

30/09/2011

Página:

150

DATOS DE LOS PROPIETARIOS		CARÁCTER DE LOS BIENES	* * * * F I N C A S * * * *				
Número	Apellidos y Nombre		POL.	MASA	NUM.	SUPERFICIE (m ²)	VALOR
1.253	*** DATO OCULTO ***		21	7	2.056	5146	346.140
						5146	346.140
1.254	*** DATO OCULTO ***		23	4	2.380	6345	161.839
						6345	161.839
1.255	*** DATO OCULTO ***		21	2	2.015	882	44.960
			21	6	2.044	717	71.700
						1599	116.660
1.256	*** DATO OCULTO ***		5	1	770	6121	279.265
						6121	279.265
1.257	*** DATO OCULTO ***		4	2	762	116968	349.224
						116968	349.224
1.258	*** DATO OCULTO ***		6	1	859	1603	96.195
						1603	96.195
1.259	*** DATO OCULTO ***		21	8	2.065	7226	627.345
						7226	627.345
1.260	*** DATO OCULTO ***		2	9	263	1429	107.175
						1429	107.175
1.261	*** DATO OCULTO ***		23	4	2.386	3828	161.395
						3828	161.395
1.263	*** DATO OCULTO ***		6	2	876	15021	649.875



Consejería de Agricultura y Ganadería
Dirección General de Producción Agropecuaria y Desarrollo Rural



INSTITUTO
TECNOLÓGICO
AGRARIO
Junta de Castilla y León
Consejería de Agricultura y Ganadería

ZONA: ALDEADÁVILA DE LA RIBERA

MUNICIPIO: Aldeadávila de la Ribera

PROVINCIA: SALAMANCA

FASE: ACUERDO

RELACION DE ATRIBUCIONES
POR PROPIETARIO SEGÚN EL
CARÁCTER DE LOS BIENES

T-24

30/09/2011

Página: 151

DATOS DE LOS PROPIETARIOS		CARÁCTER DE LOS BIENES	* * * * F I N C A S * * * *				
Número	Apellidos y Nombre		POL.	MASA	NUM.	SUPERFICIE (m ²)	VALOR
						15021	649.875
1.264	*** DATO OCULTO ***		18	1	1.629	4086	138.480
						4086	138.480
1.265	*** DATO OCULTO ***		18	1	1.628	9826	421.995
						9826	421.995
1.266	*** DATO OCULTO ***		22	8	2.320	42699	1.333.730
						42699	1.333.730
1.267	*** DATO OCULTO ***		14	1	1.356	3100	31.000
						3100	31.000
1.268	*** DATO OCULTO ***		18	6	1.681	3175	93.985
						3175	93.985
1.270	*** DATO OCULTO ***		5	1	795	610	45.030
			6	3	895	1837	112.965
						2447	157.995
1.271	*** DATO OCULTO ***		4	2	712	2022	127.947
						2022	127.947
1.272	*** DATO OCULTO ***		3	15	601	2186	113.765
			4	2	711	1523	90.725
						3709	204.490
1.273	*** DATO OCULTO ***		21	9	2.087	3367	304.978



Junta de Castilla y León

Consejería de Agricultura y Ganadería
Dirección General de Producción Agropecuaria y Desarrollo Rural



INSTITUTO TECNOLÓGICO AGRARIO

Junta de Castilla y León
Consejería de Agricultura y Ganadería

ZONA: **ALDEADÁVILA DE LA RIBERA**

MUNICIPIO: **Aldeadávila de la Ribera**

PROVINCIA: **SALAMANCA**

FASE: **ACUERDO**

RELACION DE ATRIBUCIONES

POR PROPIETARIO SEGÚN EL

CARÁCTER DE LOS BIENES

T-24

30/09/2011

Página:

152

DATOS DE LOS PROPIETARIOS		CARÁCTER DE LOS BIENES	* * * * F I N C A S * * * *				
Número	Apellidos y Nombre		POL.	MASA	NUM.	SUPERFICIE (m ²)	VALOR
1.273	*** DATO OCULTO ***		21	9	2.107	382	38.200
			23	2	2.365	1627	128.488
			23	3	2.407	20210	1.142.175
						25586	1.613.841
1.274	*** DATO OCULTO ***		23	4	2.385	7784	415.580
						7784	415.580
1.275	*** DATO OCULTO ***		1	4	96	7250	523.675
			16	4	1.527	2160	139.615
						9410	663.290
1.276	*** DATO OCULTO ***		2	2	134	6842	508.060
			18	7	1.686	10400	622.285
						17242	1.130.345
1.277	*** DATO OCULTO ***		1	3	68	2797	244.070
			2	11	331	3295	259.455
			9	1	1.097	48203	1.158.425
			19	16	1.909	9734	406.595
						64029	2.068.545
1.278	*** DATO OCULTO ***		6	6	962	9746	524.850
			18	9	1.728	3463	282.100
						13209	806.950
1.279	*** DATO OCULTO ***		16	1	1.479	52764	2.209.339
						52764	2.209.339
1.280	*** DATO OCULTO ***		19	3	1.791	3431	324.120



Junta de Castilla y León

Consejería de Agricultura y Ganadería
Dirección General de Producción Agropecuaria y Desarrollo Rural



INSTITUTO TECNOLÓGICO AGRARIO

Junta de Castilla y León
Consejería de Agricultura y Ganadería

ZONA: **ALDEADÁVILA DE LA RIBERA**

MUNICIPIO: **Aldeadávila de la Ribera**

PROVINCIA: **SALAMANCA**

FASE: **ACUERDO**

RELACION DE ATRIBUCIONES

POR PROPIETARIO SEGÚN EL

CARÁCTER DE LOS BIENES

T-24

30/09/2011

Página:

153

DATOS DE LOS PROPIETARIOS		CARÁCTER DE LOS BIENES	***** F I N C A S *****				
Número	Apellidos y Nombre		POL.	MASA	NUM.	SUPERFICIE (m ²)	VALOR
					3431	324.120	
1.281	*** DATO OCULTO ***		6	6	964	4996	314.945
			10	5	1.173	11877	410.025
						16873	724.970
1.282	*** DATO OCULTO ***		10	6	1.147	70811	2.051.335
						70811	2.051.335
1.283	*** DATO OCULTO ***		21	10	2.122	1720	156.670
			23	4	2.399	68958	2.301.095
						70678	2.457.765
1.284	*** DATO OCULTO ***		3	20	664	5365	266.850
						5365	266.850
1.285	*** DATO OCULTO ***		3	20	665	6166	266.780
						6166	266.780
1.286	*** DATO OCULTO ***		3	4	394	6521	382.200
						6521	382.200
1.287	*** DATO OCULTO ***		3	4	395	6060	382.310
						6060	382.310
1.288	*** DATO OCULTO ***		16	4	1.522	11555	801.110
						11555	801.110
1.289	*** DATO OCULTO ***		16	4	1.523	15179	807.915

ZONA: **ALDEADÁVILA DE LA RIBERA**

MUNICIPIO: **Aldeadávila de la Ribera**

PROVINCIA: **SALAMANCA**

FASE: **ACUERDO**

RELACION DE ATRIBUCIONES

POR PROPIETARIO SEGÚN EL

CARÁCTER DE LOS BIENES

T-24

30/09/2011

Página:

154

DATOS DE LOS PROPIETARIOS

CARÁCTER DE

****** F I N C A S ******

Número	Apellidos y Nombre	LOS BIENES	**** F I N C A S ****				
			POL.	MASA	NUM.	SUPERFICIE (m ²)	VALOR
						15179	807.915
1.290	*** DATO OCULTO ***		16	4	1.519	14847	804.180
						14847	804.180
1.291	*** DATO OCULTO ***		16	4	1.518	11449	804.140
						11449	804.140
1.292	*** DATO OCULTO ***		8	1	1.066	15792	740.840
						15792	740.840
1.293	*** DATO OCULTO ***		8	1	1.063	16143	740.835
						16143	740.835
1.294	*** DATO OCULTO ***		8	1	1.067	14825	506.860
			9	1	1.088	5239	234.035
						20064	740.895
1.295	*** DATO OCULTO ***		8	1	1.069	12968	740.900
						12968	740.900
1.296	*** DATO OCULTO ***		8	1	1.065	15200	740.785
						15200	740.785
1.297	*** DATO OCULTO ***		9	1	1.087	26235	740.870
						26235	740.870
1.298	*** DATO OCULTO ***		8	1	1.064	16165	740.835
						16165	740.835



Junta de Castilla y León

Consejería de Agricultura y Ganadería
Dirección General de Producción Agropecuaria y Desarrollo Rural



INSTITUTO TECNOLÓGICO AGRARIO

Junta de Castilla y León
Consejería de Agricultura y Ganadería

ZONA: ALDEADÁVILA DE LA RIBERA

MUNICIPIO: Aldeadávila de la Ribera

PROVINCIA: SALAMANCA

FASE: ACUERDO

RELACION DE ATRIBUCIONES

POR PROPIETARIO SEGÚN EL

CARÁCTER DE LOS BIENES

T-24

30/09/2011

Página:

155

DATOS DE LOS PROPIETARIOS		CARÁCTER DE LOS BIENES	* * * * F I N C A S * * * *				
Número	Apellidos y Nombre		POL.	MASA	NUM.	SUPERFICIE (m ²)	VALOR
1.299	*** DATO OCULTO ***		22	4	2.212	14556	996.465
						14556	996.465
1.300	*** DATO OCULTO ***		1	2	52	4388	308.708
			21	13	2.150	3230	293.055
						7618	601.763
1.301	*** DATO OCULTO ***		3	5	421	687	70.330
			19	16	1.913	4552	185.680
			22	4	2.245	4344	296.265
			23	2	2.343	13872	269.700
						23455	821.975
1.302	*** DATO OCULTO ***		4	2	720	6054	324.170
						6054	324.170
1.303	*** DATO OCULTO ***		4	2	722	8121	325.070
						8121	325.070
1.304	*** DATO OCULTO ***		4	2	721	6820	324.015
						6820	324.015
1.305	*** DATO OCULTO ***		21	1	1.992	6740	478.590
			21	12	2.137	4119	395.240
			23	4	2.395	36570	1.071.305
						47429	1.945.135
1.306	*** DATO OCULTO ***		21	1	1.991	33001	1.784.605
			21	12	2.138	1604	160.400



Consejería de Agricultura y Ganadería
Dirección General de Producción Agropecuaria y Desarrollo Rural



INSTITUTO
TECNOLÓGICO
AGRARIO
Junta de Castilla y León
Consejería de Agricultura y Ganadería

ZONA: ALDEADÁVILA DE LA RIBERA

MUNICIPIO: Aldeadávila de la Ribera

PROVINCIA: SALAMANCA

FASE: ACUERDO

RELACION DE ATRIBUCIONES

POR PROPIETARIO SEGÚN EL

CARÁCTER DE LOS BIENES

T-24

30/09/2011

Página:

156

DATOS DE LOS PROPIETARIOS		CARÁCTER DE LOS BIENES	* * * * F I N C A S * * * *				
Número	Apellidos y Nombre		POL.	MASA	NUM.	SUPERFICIE (m ²)	VALOR
					34605	1.945.005	
1.307	*** DATO OCULTO ***		2	4	174	5431	307.495
			17	1	1.570	39034	1.419.370
						44465	1.726.865
1.308	*** DATO OCULTO ***		17	1	1.574	9346	582.395
			18	8	1.720	19216	1.152.670
						28562	1.735.065
1.309	*** DATO OCULTO ***		20	3	1.963	14181	604.900
			21	10	2.120	638	51.040
			22	3	2.177	10441	662.610
			24	4	2.438	8524	356.270
						33784	1.674.820
1.310	*** DATO OCULTO ***		20	3	1.962	10154	605.840
			21	10	2.121	639	51.120
			22	3	2.173	17269	662.437
			24	4	2.439	10246	356.210
						38308	1.675.607
1.311	*** DATO OCULTO ***		20	3	1.964	8652	603.885
			21	10	2.119	638	51.040
			22	3	2.174	17151	662.868
			24	4	2.435	9994	356.290
						36435	1.674.083
1.312	*** DATO OCULTO ***		2	9	267	11155	838.344
			11	2	1.194	130064	3.236.124



Consejería de Agricultura y Ganadería
Dirección General de Producción Agropecuaria y Desarrollo Rural



INSTITUTO
TECNOLÓGICO
AGRARIO
Junta de Castilla y León
Consejería de Agricultura y Ganadería

ZONA: ALDEADÁVILA DE LA RIBERA

MUNICIPIO: Aldeadávila de la Ribera

PROVINCIA: SALAMANCA

FASE: ACUERDO

RELACION DE ATRIBUCIONES

POR PROPIETARIO SEGÚN EL

CARÁCTER DE LOS BIENES

T-24

30/09/2011

Página:

157

DATOS DE LOS PROPIETARIOS		CARÁCTER DE LOS BIENES	* * * * F I N C A S * * * *				
Número	Apellidos y Nombre		POL.	MASA	NUM.	SUPERFICIE (m ²)	VALOR
					141219	4.074.468	
1.313	*** DATO OCULTO ***		3	9	464	19149	1.480.185
			12	1	1.207	335515	3.869.357
			12	4	1.237	500	40.000
			19	9	1.842	1897	195.430
						357061	5.584.972
1.314	*** DATO OCULTO ***		19	16	1.912	4552	185.680
						4552	185.680
1.315	*** DATO OCULTO ***		2	12	341	1010	84.588
			3	16	620	15611	1.001.100
			6	4	902	37545	1.921.630
			10	2	1.135	98455	3.104.299
			10	4	1.164	7564	299.070
						160185	6.410.687
1.316	*** DATO OCULTO ***		3	15	611	9067	568.895
			6	4	911	45085	1.963.570
			10	2	1.134	43157	1.702.005
			10	4	1.163	25150	1.086.980
			19	4	1.801	3625	319.455
						126084	5.640.905
1.317	*** DATO OCULTO ***		3	2	369	562	43.380
			3	19	630	337	35.385
			19	19	1.870	1568	95.800
						2467	174.565

ZONA: ALDEADÁVILA DE LA RIBERA

MUNICIPIO: Aldeadávila de la Ribera

PROVINCIA: SALAMANCA

FASE: ACUERDO

RELACION DE ATRIBUCIONES

POR PROPIETARIO SEGÚN EL

CARÁCTER DE LOS BIENES

T-24

30/09/2011

Página:

158

DATOS DE LOS PROPIETARIOS		CARÁCTER DE LOS BIENES	***** F I N C A S *****				
Número	Apellidos y Nombre		POL.	MASA	NUM.	SUPERFICIE (m ²)	VALOR
1.318	*** DATO OCULTO ***		3	19	631	819	78.845
			19	19	1.868	1517	95.790
						2336	174.635
1.319	*** DATO OCULTO ***		3	19	629	1543	106.505
			18	9	1.738	1102	68.150
						2645	174.655
1.320	*** DATO OCULTO ***		18	1	1.624	549	19.500
			19	2	1.763	2853	213.975
						3402	233.475
1.321	*** DATO OCULTO ***		19	2	1.764	1407	105.525
						1407	105.525
1.322	*** DATO OCULTO ***		1	2	47	6313	250.335
			1	4	86	2381	125.370
			3	13	530	958	89.600
			3	20	657	18484	788.375
			19	4	1.795	1104	84.800
					29240	1.338.480	
1.323	*** DATO OCULTO ***		3	14	586	2043	214.515
			4	2	687	35505	1.883.655
			10	2	1.124	44071	1.801.980
						81619	3.900.150
1.324	*** DATO OCULTO ***		2	10	291	14413	1.025.847
			4	2	727	32961	1.500.495
						47374	2.526.342



Consejería de Agricultura y Ganadería
Dirección General de Producción Agropecuaria y Desarrollo Rural



INSTITUTO
TECNOLÓGICO
AGRARIO
Junta de Castilla y León
Consejería de Agricultura y Ganadería

ZONA: ALDEADÁVILA DE LA RIBERA

MUNICIPIO: Aldeadávila de la Ribera

PROVINCIA: SALAMANCA

FASE: ACUERDO

RELACION DE ATRIBUCIONES
POR PROPIETARIO SEGÚN EL
CARÁCTER DE LOS BIENES

T-24

30/09/2011

Página: 159

DATOS DE LOS PROPIETARIOS		CARÁCTER DE LOS BIENES	* * * * F I N C A S * * * *				
Número	Apellidos y Nombre		POL.	MASA	NUM.	SUPERFICIE (m ²)	VALOR
1.325	*** DATO OCULTO ***		2	10	325	2647	237.320
			9	2	1.112	97727	3.593.956
						100374	3.831.276
1.326	*** DATO OCULTO ***		6	4	928	2654	188.875
						2654	188.875
1.327	*** DATO OCULTO ***		1	1	24	4172	277.090
						4172	277.090
1.328	*** DATO OCULTO ***		4	2	698	9324	579.976
						9324	579.976
1.329	*** DATO OCULTO ***		4	2	697	9399	580.000
						9399	580.000
1.330	*** DATO OCULTO ***		14	3	1.396	72269	1.787.133
			18	1	1.636	156975	7.916.968
			19	21	1.778	2135	131.385
						231379	9.835.486
1.331	*** DATO OCULTO ***		2	9	284	44368	3.308.595
						44368	3.308.595
1.332	*** DATO OCULTO ***		6	1	862	54072	4.169.160
						54072	4.169.160
1.333	*** DATO OCULTO ***		20	3	1.974	16705	766.705



Consejería de Agricultura y Ganadería
Dirección General de Producción Agropecuaria y Desarrollo Rural



INSTITUTO
TECNOLÓGICO
AGRARIO
Junta de Castilla y León
Consejería de Agricultura y Ganadería

ZONA: ALDEADÁVILA DE LA RIBERA

MUNICIPIO: Aldeadávila de la Ribera

PROVINCIA: SALAMANCA

FASE: ACUERDO

RELACION DE ATRIBUCIONES
POR PROPIETARIO SEGÚN EL
CARÁCTER DE LOS BIENES

T-24

30/09/2011

Página: 160

DATOS DE LOS PROPIETARIOS		CARÁCTER DE LOS BIENES	* * * * F I N C A S * * * *				
Número	Apellidos y Nombre		POL.	MASA	NUM.	SUPERFICIE (m ²)	VALOR
						16705	766.705
1.334	*** DATO OCULTO ***						
		16	4	1.547		243564	9.346.252
		17	1	1.563		187770	4.920.859
		19	4	1.805		6123	527.460
						437457	14.794.571
1.335	*** DATO OCULTO ***						
		3	6	440		8615	456.045
		22	4	2.216		8444	649.515
						17059	1.105.560
1.336	*** DATO OCULTO ***						
		2	11	332		4406	317.210
						4406	317.210
1.337	*** DATO OCULTO ***						
		23	2	2.355		2760	27.600
						2760	27.600
1.338	*** DATO OCULTO ***						
		3	4	396		10695	516.774
						10695	516.774
1.339	*** DATO OCULTO ***						
		22	4	2.208		5446	444.795
						5446	444.795
1.340	*** DATO OCULTO ***						
		24	3	2.449		2247	113.965
						2247	113.965
1.341	*** DATO OCULTO ***						
		6	2	874		2389	180.260
						2389	180.260



**Junta de
Castilla y León**

Consejería de Agricultura y Ganadería
Dirección General de Producción Agropecuaria y Desarrollo Rural



**INSTITUTO
TECNOLÓGICO
AGRARIO**

Junta de Castilla y León
Consejería de Agricultura y Ganadería

ZONA: **ALDEADÁVILA DE LA RIBERA**

MUNICIPIO: **Aldeadávila de la Ribera**

PROVINCIA: **SALAMANCA**

FASE: **ACUERDO**

RELACION DE ATRIBUCIONES

POR PROPIETARIO SEGÚN EL

CARÁCTER DE LOS BIENES

T-24

30/09/2011

Página:

161

DATOS DE LOS PROPIETARIOS		CARÁCTER DE LOS BIENES	***** F I N C A S *****				
Número	Apellidos y Nombre		POL.	MASA	NUM.	SUPERFICIE (m ²)	VALOR
1.342	*** DATO OCULTO ***		3	14	573	333	33.050
						333	33.050
1.343	*** DATO OCULTO ***		3	5	418	3049	204.747
			6	7	976	16719	1.032.580
						19768	1.237.327
1.344	*** DATO OCULTO ***		12	2	1.209	46652	1.397.430
			12	4	1.243	29586	810.580
			12	5	1.244	3976	119.280
			12	5	1.246	8658	259.432
						88872	2.586.722
1.345	*** DATO OCULTO ***		21	12	2.139	6906	632.095
						6906	632.095
1.346	*** DATO OCULTO ***		1	2	37	13383	948.850
			2	9	282	3825	345.030
			14	3	1.385	66920	2.679.250
			18	7	1.701	6365	440.625
			19	21	1.769	1398	145.280
			21	9	2.114	6101	467.085
						97992	5.026.120
1.347	*** DATO OCULTO ***		15	3	1.436	12070	671.740
						12070	671.740
1.348	*** DATO OCULTO ***		10	2	1.128	17470	547.306
			19	6	1.826	1223	115.755
						18693	663.061



Junta de Castilla y León

Consejería de Agricultura y Ganadería
Dirección General de Producción Agropecuaria y Desarrollo Rural



INSTITUTO TECNOLÓGICO AGRARIO

Junta de Castilla y León
Consejería de Agricultura y Ganadería

ZONA: **ALDEADÁVILA DE LA RIBERA**

MUNICIPIO: **Aldeadávila de la Ribera**

PROVINCIA: **SALAMANCA**

FASE: **ACUERDO**

RELACION DE ATRIBUCIONES

POR PROPIETARIO SEGÚN EL

CARÁCTER DE LOS BIENES

T-24

30/09/2011

Página:

162

DATOS DE LOS PROPIETARIOS

CARÁCTER DE

******* F I N C A S *******

Número	Apellidos y Nombre	LOS BIENES	***** F I N C A S *****				
			POL.	MASA	NUM.	SUPERFICIE (m ²)	VALOR
1.349	*** DATO OCULTO ***		2	7	224	7149	225.900
						7149	225.900
1.350	*** DATO OCULTO ***		3	7	457	1342	53.680
						1342	53.680
1.351	*** DATO OCULTO ***		3	9	463	3619	286.359
						3619	286.359
1.352	*** DATO OCULTO ***		22	3	2.170	2223	144.495
						11041	995.050
						11406	651.500
						24670	1.791.045
1.353	*** DATO OCULTO ***		2	8	242	42748	2.391.610
						42748	2.391.610
1.354	*** DATO OCULTO ***		1	1	21	4674	188.550
						4674	188.550
1.355	*** DATO OCULTO ***		1	2	33	7641	333.080
						14457	1.011.390
						22098	1.344.470
1.356	*** DATO OCULTO ***		3	3	371	6105	441.879
						6105	441.879
2.000	*** DATO OCULTO ***		1	2	45	3104	110.520

ZONA: ALDEADÁVILA DE LA RIBERA

MUNICIPIO: Aldeadávila de la Ribera

PROVINCIA: SALAMANCA

FASE: ACUERDO

RELACION DE ATRIBUCIONES

POR PROPIETARIO SEGÚN EL

CARÁCTER DE LOS BIENES

T-24

30/09/2011

Página:

163

DATOS DE LOS PROPIETARIOS

CARÁCTER DE

***** F I N C A S *****

Número	Apellidos y Nombre	LOS BIENES	*** F I N C A S ***				
			POL.	MASA	NUM.	SUPERFICIE (m ²)	VALOR
2.000	*** DATO OCULTO ***		1	3	74	1029	42.210
			1	4	79	961	49.230
			2	3	170	773	30.920
			2	6	214	1576	63.040
			2	8	248	250	18.750
			3	22	454	1138	56.405
			4	1	670	705	28.200
			4	2	744	8585	263.025
			4	2	749	3689	17.154
			4	2	758	3326	69.530
			5	1	786	5515	325.140
			6	3	888	7176	287.040
			7	1	1.027	4399	56.270
			8	1	1.075	4376	190.660
			9	3	1.121	1107	81.000
			10	4	1.162	5219	237.200
			11	1	1.181	4772	47.720
			12	2	1.211	5011	119.250
			12	2	1.218	1457	18.805
			12	3	1.227	2338	45.115
	12	4	1.232	1143	58.810		
	13	1	1.262	1281	51.240		
	13	3	1.307	949	23.725		
	14	1	1.325	3549	55.965		
	14	1	1.331	1796	44.900		
	14	1	1.338	1793	54.215		
	14	1	1.339	423	21.040		
	14	1	1.364	1008	52.640		
	14	1	1.371	1061	63.660		
	14	2	1.378	15851	158.510		
	14	3	1.382	1290	41.280		

ZONA: ALDEADÁVILA DE LA RIBERA

MUNICIPIO: Aldeadávila de la Ribera

PROVINCIA: SALAMANCA

FASE: ACUERDO

RELACION DE ATRIBUCIONES

POR PROPIETARIO SEGÚN EL

CARÁCTER DE LOS BIENES

T-24

30/09/2011

Página:

164

DATOS DE LOS PROPIETARIOS		CARÁCTER DE LOS BIENES	* * * * F I N C A S * * * *				
Número	Apellidos y Nombre		POL.	MASA	NUM.	SUPERFICIE (m ²)	VALOR
2.000	*** DATO OCULTO ***		15	1	1.398	619	16.930
			15	1	1.410	722	18.050
			15	3	1.426	475	8.455
			15	3	1.428	343	9.370
			15	3	1.430	1325	28.595
			15	3	1.442	2889	193.410
			15	4	1.471	3227	81.185
			16	1	1.485	1087	26.815
			16	3	1.500	318	7.950
			16	4	1.551	5540	117.170
			17	1	1.557	959	36.935
			17	4	1.618	6895	172.375
			18	1	1.623	2793	118.755
			20	4	1.987	471	18.840
			21	2	2.017	3487	124.990
			21	5	2.040	1222	109.980
			22	4	2.239	301	3.010
			22	5	2.246	1208	72.480
			23	1	2.325	6488	96.455
			24	1	2.417	430	19.350
	24	4	2.444	980	24.500		
					138429	4.088.769	
2.010	*** DATO OCULTO ***		1	1	1	614654	3.879.761
			1	2	34	678	22.860
			1	2	43	342708	2.726.758
			1	5	61	6925	116.220
			3	13	540	412	32.960
			3	19	638	208	5.200
			4	2	750	359384	3.141.220
	5	1	771	1658	97.410		

ZONA: ALDEADÁVILA DE LA RIBERA

MUNICIPIO: Aldeadávila de la Ribera

PROVINCIA: SALAMANCA

FASE: ACUERDO

RELACION DE ATRIBUCIONES

POR PROPIETARIO SEGÚN EL

CARÁCTER DE LOS BIENES

T-24

30/09/2011

Página:

165

DATOS DE LOS PROPIETARIOS

CARÁCTER DE

***** F I N C A S *****

Número	Apellidos y Nombre	LOS BIENES	*** F I N C A S ***				
			POL.	MASA	NUM.	SUPERFICIE (m ²)	VALOR
2.010	*** DATO OCULTO ***		5	1	774	2159	152.325
			6	3	886	2331	155.400
			6	3	896	943	61.560
			6	7	975	2980	173.160
			6	8	982	3633	166.080
			6	8	988	6066	103.050
			9	1	1.085	7960	85.850
			9	1	1.101	6603	265.975
			10	1	1.122	1161	104.490
			12	2	1.213	211	16.880
			12	5	1.249	1819	72.640
			12	6	1.260	21558	1.195.305
			13	3	1.273	9099	207.935
			13	3	1.290	15543	614.310
			13	3	1.293	3137	138.770
			13	4	1.269	7157	71.570
			14	1	1.330	7500	92.104
			15	1	1.404	3304	247.800
			15	3	1.422	7664	284.525
			15	3	1.431	10423	240.625
	17	2	1.587	25475	665.225		
	17	2	1.597	21463	562.402		
	17	3	1.609	1648	134.280		
	18	3	1.646	2758	206.850		
	18	6	1.666	494	29.640		
	18	6	1.672	2939	142.800		
	19	4	1.810	2196	164.700		
	19	10	1.872	1047	57.480		
	19	18	1.933	4430	253.960		
	19	19	1.871	568	34.080		
	20	1	1.947	7401	209.430		

ZONA: ALDEADÁVILA DE LA RIBERA

MUNICIPIO: Aldeadávila de la Ribera

PROVINCIA: SALAMANCA

FASE: ACUERDO

RELACIÓN DE ATRIBUCIONES

POR PROPIETARIO SEGÚN EL

CARÁCTER DE LOS BIENES

T-24

30/09/2011

Página: 166

DATOS DE LOS PROPIETARIOS

CARÁCTER DE

***** F I N C A S *****

Número	Apellidos y Nombre	CARÁCTER DE LOS BIENES	*** F I N C A S ***				
			POL.	MASA	NUM.	SUPERFICIE (m ²)	VALOR
2.010	*** DATO OCULTO ***		20	3	1.968	2094	140.820
			20	3	1.970	13859	553.025
			20	4	1.981	712	28.480
			21	5	2.039	2106	189.540
			21	7	2.064	2980	228.045
			21	9	2.097	1901	154.290
			22	1	2.159	1670	125.250
			22	4	2.220	407	36.630
			23	1	2.329	5505	122.100
			23	2	2.350	2517	62.925
			23	4	2.388	136313	3.472.625
			24	3	2.447	28080	137.182
			24	3	2.461	185415	2.734.515
			24	4	2.441	498	12.450
						1902354	24.931.467
T O T A L E S		>> =====>>>				39.622.176	1.531.701.087