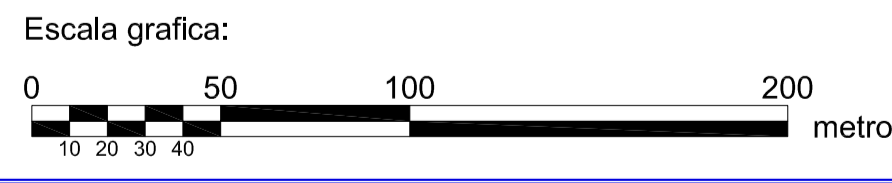


La finca 2074 tiene su acceso por la parcela catastral nº209 del polígono 2 del término municipal de Masueco.



DILIGENCIA: para hacer constar que el presente plano corresponde al Acuerdo de Concentración Parcelaria de la zona de Aldeavila de la Ribera (Salamanca) aprobado por la Dirección General de Producción Agraria y Desarrollo Rural por Resolución de de 2011

EL JEFE DEL SERVICIO TERRITORIAL DE AGRICULTURA Y GANADERÍA

Fdo:



ZONA DE CONCENTRACIÓN PARCELARIA: ALDEAVILA DE LA RIBERA

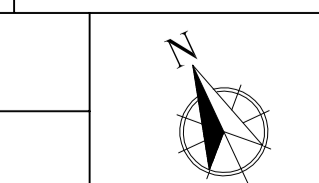
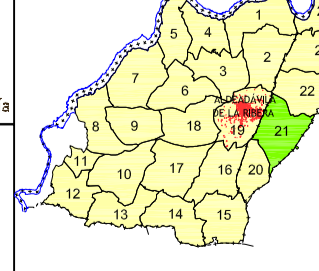
PROVINCIA: SALAMANCA

FASE: ACUERDO

Observaciones: Fincas : 1988 a 2154

Autor: LUIS MIGUEL SANCHEZ VP.Bº: JOSE LUIS NUÑO ARRANZ

TÉCNICO DE LA U.T. DE SALAMANCA DEL ITACY. JEFE DE LA UNIDAD TERRITORIAL DEL ITACY.



Polígono nº: 21

Escala: 1/2.000 ISO A3

Fecha: Septiembre 2011