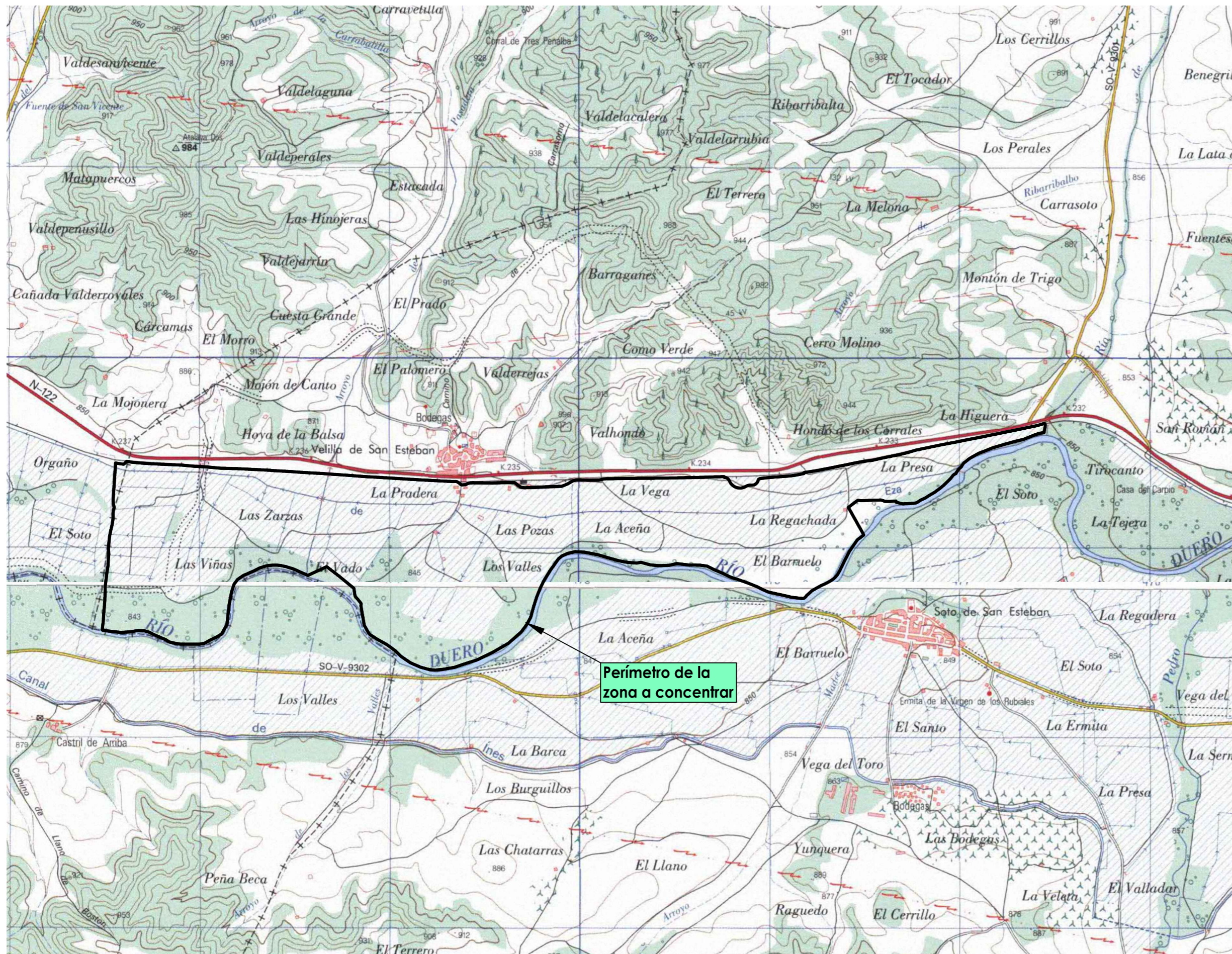
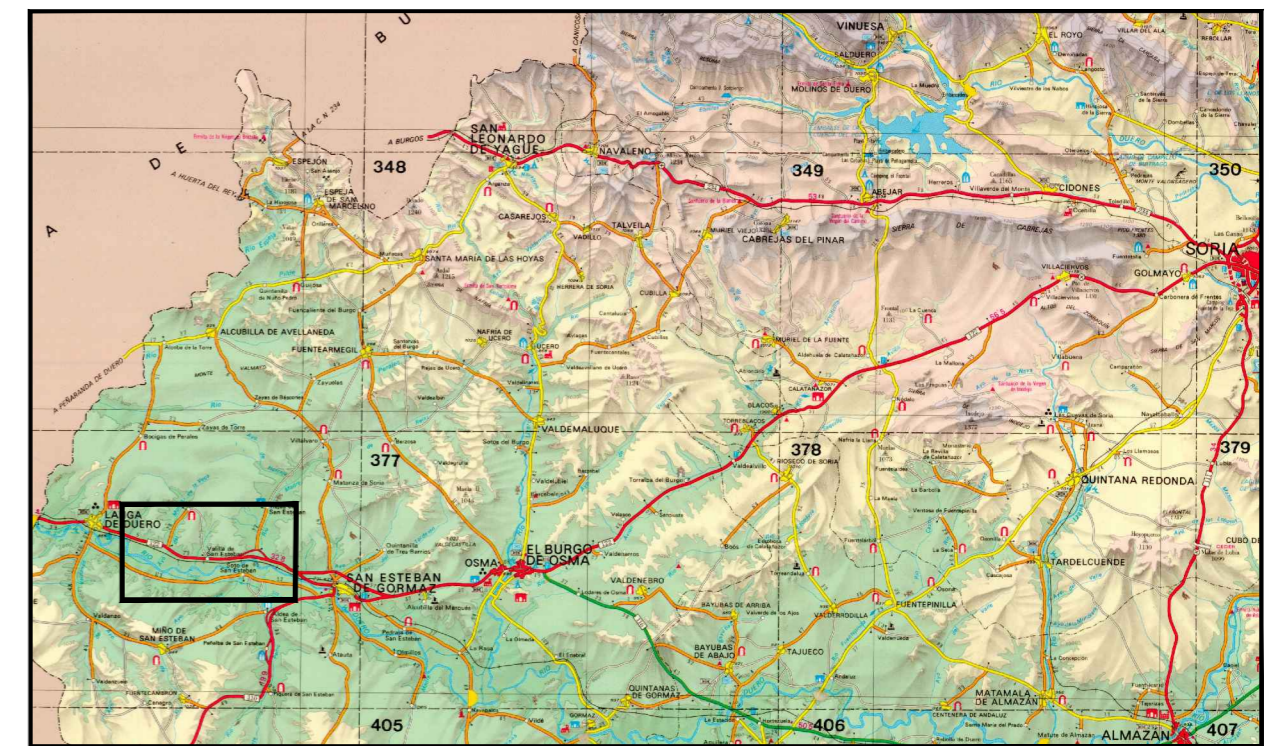


EMPLAZAMIENTO



SITUACIÓN




DILIGENCIA: para hacer constar que el presente plano corresponde a las **BASES DEFINITIVAS** de Concentración Parcelaria de la zona de **CANAL DE EZA -DEMARCACIÓN 1- (SORIA)**, Aprobadas por la Dirección General de Desarrollo Rural por resolución de de 2020.

VºBº EL PRESIDENTE DE LA COMISIÓN LOCAL

EL SECRETARIO DE LA COMISIÓN LOCAL

Fdo.:

Fdo.:

 <p>Junta de Castilla y León Consejería de Agricultura, Ganadería y Desarrollo Rural Viceconsejería de Desarrollo Rural Dirección General de Desarrollo Rural</p>	 <p>INSTITUTO TECNOLÓGICO AGRARIO Junta de Castilla y León Consejería de Agricultura, Ganadería y Desarrollo Rural</p>	
<p>ZONA DE CONCENTRACIÓN PARCELARIA: CANAL DE EZA DEMARCACIÓN 1 VELILLA DE SAN ESTEBAN</p> <p>PROVINCIA: SORIA</p> <p>FASE: BASES DEFINITIVAS</p>		
<p>Observaciones: SITUACIÓN Y EMPLAZAMIENTO</p>		
<p>Vº. Bº: JOSE ANGEL HERNANDEZ LACAL</p> <p>JEFE DE LA UNIDAD TERRITORIAL DEL ITACYL</p>	<p>Autor: FRANCISCO ADRIAN MORENO</p> <p>GRADO EN INGENIERIA AGRICOLA Y MEDIO RURAL</p>	