

105

111

501

110

112

FFCC DE ABASTECIMIENTO DE PALENCIA A LOS SECTORES DE LA CORUÑA RIEGO III-IV DE LA MARGEN IZQUIERDA DEL PORMA

AUTOVIA

LEÓN-BURGOS

CAMINO DE

SANTIAGO

ELDESMONTE

LASANCHAS

FFCC

ADIF

L.A.V.

VALLADOLID

EXCLUIDO

EXCLUIDO

EXCLUIDO

(Anejo de Riego del Monte)

(Anejo de Villacelama)

TÉRMINO MUNICIPAL DE VILLANUEVA DE LAS MANZANAS (Anejo de Riego del Monte)

TÉRMINO MUNICIPAL DE SANTAS MARTAS (Anejo de Matillas de los Oteros)

(Anejo de Villacelama)
TÉRMINO MUNICIPAL DE VILLANUEVA DE LAS MANZANAS
TÉRMINO MUNICIPAL DE SANTAS MARTAS (Anejo de Matillas de los Oteros)

TÉRMINO MUNICIPAL DE VILLANUEVA DE LAS MANZANAS (Anejo de Villacelama)
TÉRMINO MUNICIPAL DE MANSILLA DE LAS MUJERAS (Anejo de Matillas de los Oteros)

(Anejo de Villanueva de las Manzanas)
(Anejo de Riego del Monte)



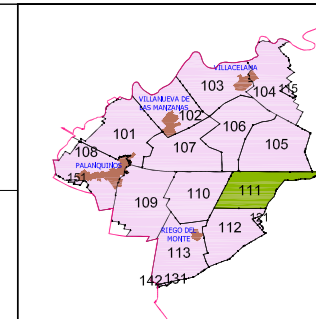
(Anejo de Villanueva de las Manzanas)
(Anejo de Villacelama)

VALDEARCOS

VALLE

ARROYO

Escala gráfica: 1:30.000
Proyecto: 14/2021

 		
ZONA DE CONCENTRACION PARCELARIA: ZONA REGABLE DEL CANAL DE LA MARGEN IZQUIERDA DEL PORMA SECTORES II y III (LEÓN)		
PROVINCIA: LEÓN		
FASE: INVESTIGACIÓN		
Observaciones: ESTE POLIGONO SE CORRESPONDE CON EL Nº111 DEL TÉRMINO MUNICIPAL DE VILLANUEVA DE LAS MANZANAS		
AUTOR: ALFONSO GÓMEZ DE CASTRO	Vº RP: DOMINGO GONZÁLEZ PUEBLA	Polígono nº: 111 Plano: 14 Escala: 1/3.000 Fecha: Marzo 2021
TÉCNICO DE LA U.T. DE LEÓN DEL ITACYL		JEFE DE LA UNIDAD TERRITORIAL DEL ITACYL