

112

209

211

210

216

215

TÉRMINO MUNICIPAL DE VILLANUEVA DE LAS MANZANAS  
(Anejo de Riego del Monte)

TÉRMINO MUNICIPAL DE CORBILLOS DE LOS OTEROS  
(Anejo de Rebollar de los Oteros)



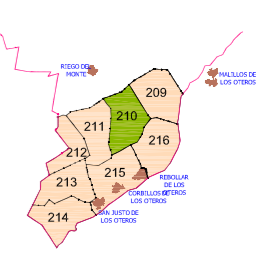
Las Lagunas

LAGUNA MA...

EXCLUÍDO

EXCLUÍDO

Escala gráfica:  
0 50 100 200 metros  
Tamaño del plano A1: 581 x 812 milímetros

 <b>Junta de Castilla y León</b> <small>Consejería de Agricultura, Ganadería y Desarrollo Rural        Viceconsejería de Desarrollo Rural        Dirección General de Desarrollo Rural</small>		 <b>INSTITUTO TECNOLÓGICO AGRARIO</b> <small>Zona de Castilla y León        Consejo de Agricultura, Ganadería y Desarrollo Rural</small>		
ZONA DE CONCENTRACION PARCELARIA: <b>ZONA REGABLE DEL CANAL DE LA MARGEN IZQUIERDA DEL PORMA SECTORES II y III (LEÓN)</b>				
PROVINCIA: <b>LEÓN</b>				
FASE: <b>INVESTIGACIÓN</b>				
Observaciones: <b>ESTE POLIGONO SE CORRESPONDE CON EL Nº210 DEL TÉRMINO MUNICIPAL DE CORBILLOS DE LOS OTEROS</b>				
AUTOR: <b>VÍCTOR SOMOANO VÁZQUEZ</b>		Vº Bº: <b>DOMINGO GONZÁLEZ PUEBLA</b>		Polígono nº: <b>210</b> Escala: <b>1/3.000</b>
TÉCNICO DE LA U.T. DE LEÓN DEL ITACYL		JEFE DE LA UNIDAD TERRITORIAL DEL ITACYL		

