

RIO ESLA

(Anejo de Vega de Infanzones)  
TÉRMINO MUNICIPAL DE VEGA DE INFANZONES  
TÉRMINO MUNICIPAL DE CAMPO DE VILLAVIDEL  
(Anejo de Campo de Villavidel)

AUTOVÍA

Área de Servicio de Palanquinos

Área de Servicio de Palanquinos

108

PALANQUINOS

151

301



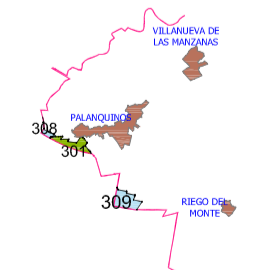
LÍMITE ZONA

LEÓN-BURGOS

TÉRMINO MUNICIPAL DE CAMPO DE VILLAVIDEL  
(Anejo de Campo de Villavidel)

TÉRMINO MUNICIPAL DE LAS MANZANAS  
(Anejo de Villavieda de las Manzanas)

Escala gráfica:  
0 50 100 200 metros  
Tamaño del plano A1: 581 x 812 milímetros

|  |  |  |  |   |
|--|--|--|--|---|
|  <b>Junta de Castilla y León</b><br><small>Consejería de Agricultura, Ganadería y Desarrollo Rural<br/>     Viceconsejería de Desarrollo Rural<br/>     Dirección General de Desarrollo Rural</small> |  |  <b>INSTITUTO TECNOLÓGICO AGRARIO</b><br><small>Junta de Castilla y León<br/>     Consejería de Agricultura, Ganadería y Desarrollo Rural</small> |  |  |
| ZONA DE CONCENTRACIÓN PARCELARIA:<br><b>ZONA REGABLE DEL CANAL DE LA MARGEN IZQUIERDA DEL PORMA SECTORES II y III (LEÓN)</b>   |  |  |  |   |
| PROVINCIA: <b>LEÓN</b>   |  |  |  |   |
| FASE: <b>INVESTIGACIÓN</b>   |  |  |  |   |
| Observaciones:<br>ESTE POLÍGONO SE CORRESPONDE CON EL Nº101 DEL TÉRMINO MUNICIPAL DE CAMPO DE VILLAVIDEL   |  |  |  |   |
| AUTOR: VÍCTOR SOMOANO VÁZQUEZ  |  | VºBº: DOMINGO GONZÁLEZ PUEBLA  |  | Polígono nº: <b>301</b><br>Escala: <b>1/3.000</b>                                     |
| TÉCNICO DE LA U.T. DE LEÓN DEL ITACYL  |  | JEFE DE LA UNIDAD TERRITORIAL DEL ITACYL   |  |   |