

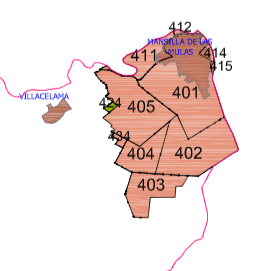


424 405
104

Escala grafica:
0 50 100 200 metros
Tamaño del plano A1: 581 x 812 milímetros.

 <p>Junta de Castilla y León Consejería de Agricultura, Ganadería y Desarrollo Rural Vicesecretaría de Desarrollo Rural Dirección General de Desarrollo Rural</p>	 <p>INSTITUTO TECNOLÓGICO AGRARIO Junta de Castilla y León Consejería de Agricultura, Ganadería y Desarrollo Rural</p>	
<p>PROVINCIA: LEÓN</p>		
<p>FASE: INVESTIGACIÓN</p>		
<p>Observaciones: ESTE POLIGONO SE CORRESPONDE CON EL N°504 DEL TÉRMINO MUNICIPAL DE MANSILLA DE LAS MULAS</p>		
<p>AUTOR: ALFONSO GÓMEZ DE CASTRO</p>	<p>VºBº: DOMINGO GONZÁLEZ PUEBLA</p>	<p>Poligono nº: 424</p>
<p>TECNICO DE LA U.T. DE LEÓN DEL ITACYL</p>	<p>JEFE DE LA UNIDAD TERRITORIAL DEL ITACYL</p>	<p>Plano: 42 Escala: 1/3.000 Fecha: Marzo 2021</p>

VILLACELAMA

(Anejo de Mansilla Mayor)
TÉRMINO MUNICIPAL DE MANSILLA MAYOR
TÉRMINO MUNICIPAL DE VILLANUEVA DE LAS MANZANAS
(Anejo de Villacelama)

(Anejo de Villanueva de Sandoval)
TÉRMINO MUNICIPAL DE MANSILLA MAYOR
TÉRMINO MUNICIPAL DE MANSILLA DE LAS MULAS
(Anejo de Mansilla de las Mulás)

TÉRMINO MUNICIPAL DE VILLANUEVA DE LAS MANZANAS
(Anejo de Villacelama)
TÉRMINO MUNICIPAL DE MANSILLA DE LAS MULAS
(Anejo de Mansilla de las Mulás)

RIO ESLA

RIO ESLA

LE-615

(N-601)

Palomar

CARRETERA

Planta de Carburo de Silicio NAVARRO S.C.S.A.

Depuradora

L.P. ZAMORA

MULAS

LAS

MANSILLA

DE

DE

Las Marneas Bajas

Vertedero