

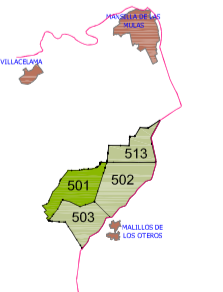



Escala gráfica:
 0 50 100 200 metros
 Tamaño del plano A1: 581 x 812 milímetros.

 		
ZONA DE CONCENTRACIÓN PARCELARIA: ZONA REGABLE DEL CANAL DE LA MARGEN IZQUIERDA DEL PORMA SECTORES II y III (LEÓN)		
PROVINCIA: LEÓN		
FASE: INVESTIGACIÓN		
Observaciones: ESTE POLÍGONO SE CORRESPONDE CON EL Nº501 DEL TÉRMINO MUNICIPAL DE SANTAS MARTAS		Polígono nº: 501
AUTOR: ALFONSO GÓMEZ DE CASTRO	Vº.Bº: DOMINGO GONZÁLEZ PUEBLA	Plano: 44 Escala: 1/3.000
TÉCNICO DE LA U.T. DE LEÓN DEL ITACYL	JEFE DE LA UNIDAD TERRITORIAL DEL ITACYL	Fecha: Marzo 2021