

CANAL ALTO DE VILLARES

- * VILLARES DE ÓBIGO
 - VILLARES DE ÓBIGO
 - SANTIBÁÑEZ DE VALDEIGLESIAS
- * VILLAREJO DE ÓBIGO
 - ESTÉBANEZ DE LA CALZADA
 - VILLAREJO DE ÓBIGO
 - VILLORIA DE ÓBIGO
- * SAN CRISTÓBAL DE LA POLANTERA
 - POSADILLA DE LA VEGA
 - VILLAGARCÍA DE LA VEGA
 - SAN CRISTÓBAL DE LA POLANTERA
 - MATILLA DE LA VEGA
- * SANTA MARÍA DE LA ISLA
 - SANTIBÁÑEZ DE LA ISLA
 - SANTA MARÍA DE LA ISLA
- * SOTO DE LA VEGA
 - GARABALLES

PRESA DE LA TIERRA

- * BENAVIDES
 - BENAVIDES DE ÓBIGO
 - GUALTARES
- * SANTA MARINA DEL REY
 - SANTA MARINA DEL REY
 - VILLAMOR DE ÓBIGO
- * VILLARES DE ÓBIGO
 - SAN FELIZ DE ÓBIGO
 - MORAL DE ÓBIGO
 - VILLARES DE ÓBIGO
 - SANTIBÁÑEZ DE VALDEIGLESIAS
- * HOSPITAL DE ÓBIGO
 - HOSPITAL DE ÓBIGO
- * VILLAREJO DE ÓBIGO
 - VILLAREJO DE ÓBIGO
 - VEGUELLINA DE ÓBIGO




Escala gráfica:
 0 50 100 200 metros
 Tamaño del plano A1: 581 x 812 milímetros.

DELEGACIÓN: para hacer constar que el presente plano corresponde a las Bases Provisionales de Concentración Parcelaria de la Zona Regable del Canal Alto de Villares-Presa de la Tierra (León) que esta Comisión Local, en su reunión celebrada el de 20 ha aprobado y acordado someter a información pública en la forma establecida en el artículo 20 del Decreto 1/2018 de 11 de enero por el que se aprueba el reglamento de Concentración Parcelaria de la Comunidad de Castilla y León.

 EL PRESIDENTE DE LA COMISIÓN LOCAL

 EL SECRETARIO DE LA COMISIÓN LOCAL

Fdo.: Fdo.:

 	
ZONA CONCENTRACIÓN: CANAL ALTO DE VILLARES-PRESA DE LA TIERRA	
PROVINCIA: LEÓN	
TRABAJO: DISTRIBUCIÓN DEMARCACIONES	
AUTORA: YOLANDA BRIME ZANCA	VºBº: DOMINGO GONZÁLEZ PUEBLA
TECNICO DE LA U.T. DE LEÓN DEL ITACYL	JEFE DE LA UNIDAD TERRITORIAL DEL ITACYL
	
Polígono: DISTRIBUCIÓN	
Plano: 2	Escala: 1/25.000
Fecha: Junio 2021	