

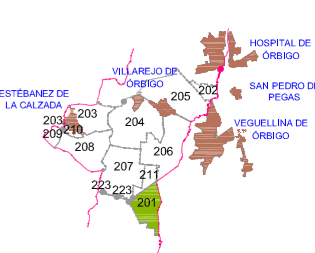


DILIGENCIA: para hacer constar que el presente plano corresponde a las Bases Provisionales de Concentración Parcelaria de la Zona Regable del Canal Alto de Villares-Presa de la Tierra (León) que esta Comisión Local, en su reunión celebrada el de de ha aprobado y acordado someter a información pública en la forma establecida en el artículo 20 del Decreto 1/2018 de 11 de enero por el que se aprueba el reglamento de Concentración Parcelaria de la Comunidad de Castilla y León.

VºBº EL PRESIDENTE DE LA COMISIÓN LOCAL EL SECRETARIO DE LA COMISIÓN LOCAL

Fdo.: Fdo.:

 Junta de Castilla y León <small>Consejería de Agricultura, Ganadería y Desarrollo Rural Dirección General de Desarrollo Rural</small>	 INSTITUTO TECNOLÓGICO AGRARIO <small>Junta de Castilla y León Consejería de Agricultura, Ganadería y Desarrollo Rural</small>	
ZONA DE CONCENTRACIÓN PARCELARIA: CANAL ALTO DE VILLARES-PRESA DE LA TIERRA		
PROVINCIA: LEÓN		
FASE: BASES PROVISIONALES		
Observaciones: ESTE POLIGONO SE CORRESPONDE CON EL Nº 501 DEL TERMINO MUNICIPAL DE VILLAREJO DE ÓRBIGO		
AUTORA: YOLANDA BRIME ZANCA		VºBº: DOMINGO GONZALEZ PUEBLA
TÉCNICO DE LA U.T. DE LEÓN DEL ITACYL		JEFE DE LA UNIDAD TERRITORIAL DEL ITACYL
Plano: 12 Escala: 1/3.000		Polígono nº: 201 Fecha: Junio 2021

Clase	Valor	Regadío
Primera	100 ptos	■ 1R
Segunda	90 ptos	■ 2R
Tercera	70 ptos	■ 3R
Cuarta	50 ptos	■ 4R
Erial	10 ptos	■ Er
Excluido	0 ptos	■ Ex