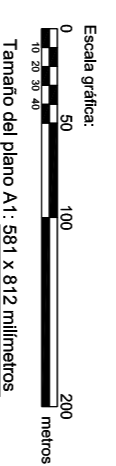
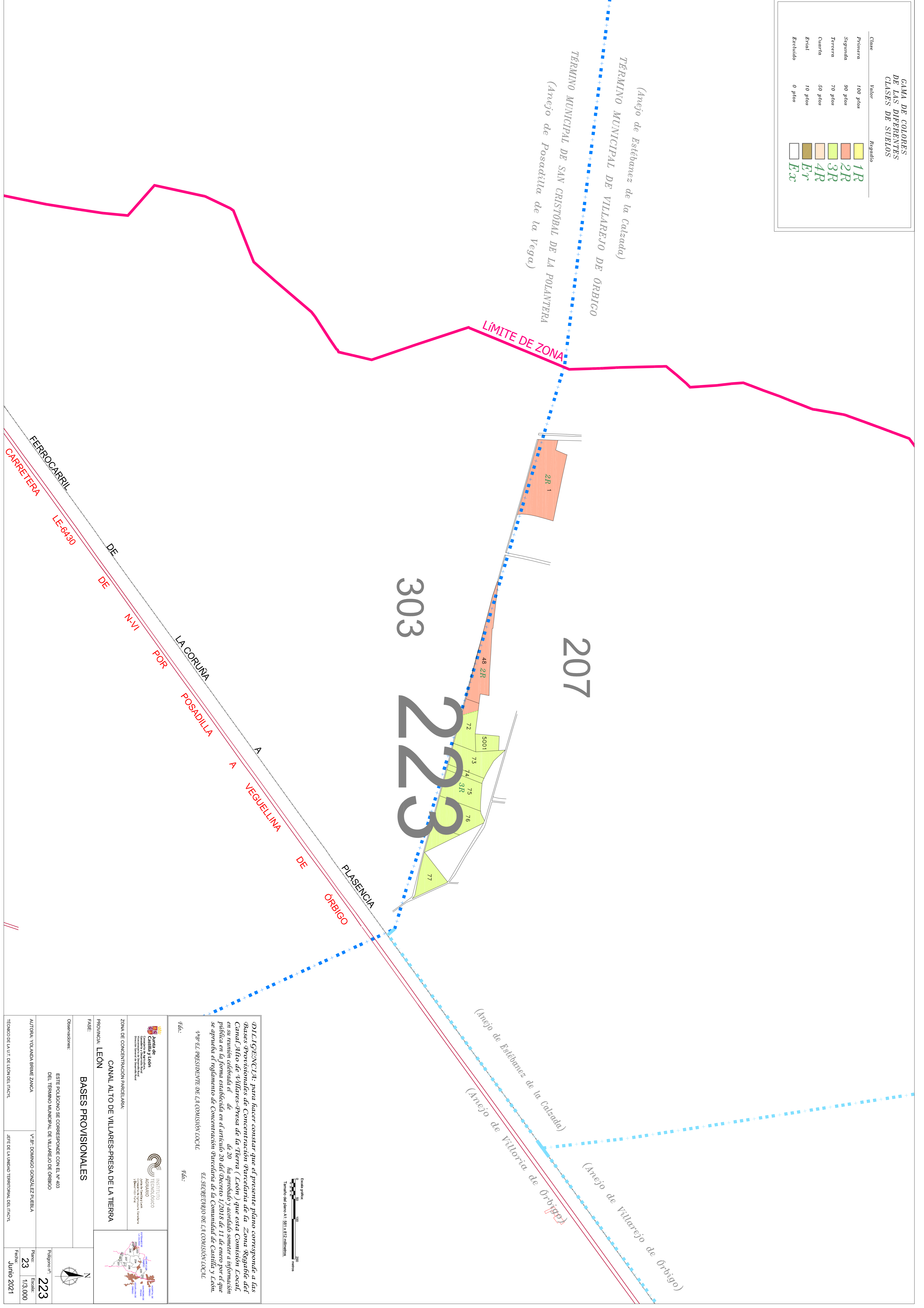


GAMA DE COLORES  
DE LAS DIFERENTES  
CLASES DE SUELOS



Clase	Valor	Regadío
Primera	100 plus	1R
Segunda	90 plus	2R
Tercera	70 plus	3R
Cuarta	50 plus	4R
Príal	10 plus	Er
Excluido	0 plus	Ex



**OBLIGACIÓN:** para hacer constar que el presente plano corresponde a las Bases Provisionales de Concentración Parcelaria de la Zona Regadía del Canal Alto de Villares-Presa de la Tierra (León) que esta Comisión Local, en su reunión celebrada el día de 20 ha aprobado y acordado someter a información pública en la forma establecida en el artículo 20 del Decreto 1/2018 de 11 de enero por el que se aprueba el reglamento de Concentración Parcelaria de la Comunidad de Castilla y León.

4ººº-EL PRESIDENTE DE LA COMISIÓN LOCAL EL SECRETARIO DE LA COMISIÓN LOCAL

Fecha:

 	
ZONA DE CONCENTRACION PARCELARIA: <b>CANAL ALTO DE VILLARES-PRESA DE LA TIERRA</b>	
PROVINCIA: <b>LEÓN</b>	
FASE: <b>BASES PROVISIONALES</b>	
Observaciones: ESTE POLIGONO SE CORRESPONDE CON EL Nº 403 DEL TERMINO MUNICIPAL DE VILLAREJO DE ORBIGO	
AUTORAL: VOLANDA BRINNE ZANCA	
TÉCNICO DE LA U.T. DEL LEÓN DEL I.T.C.M. Jefe de la Unidad Territorial del I.T.C.M.	
Polígono nº: <b>223</b>	Fecha: Junio 2021

