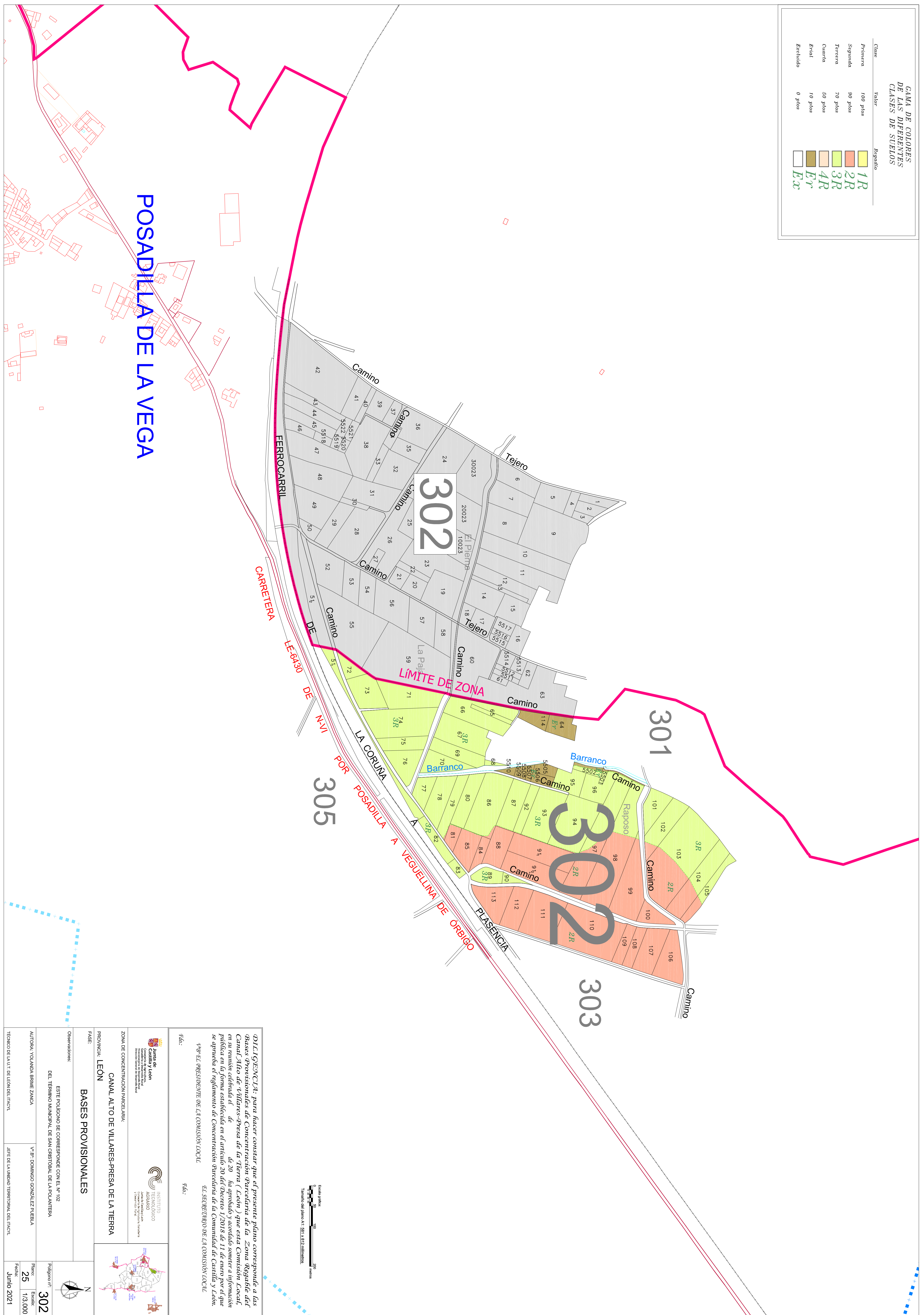
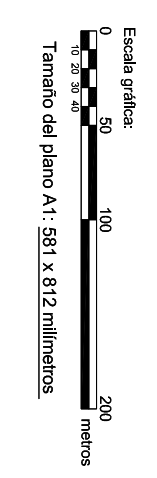


GAMA DE COLORES
DE LAS DIFERENTES
CLASES DE SUELOS

Clase	Valor	Regadío
Primera	100 pios	1R
Segunda	90 pios	2R
Tercera	70 pios	3R
Cuarta	50 pios	4R
Brind	10 pios	Er
Excluido	0 pios	Ex



POSADILLA DE LA VEGA





DECLARACIÓN: para hacer constar que el presente plano corresponde a las Bases Provisionales de Concentración Parcelaria de la Zona Regadía del Canal Alto de Villares-Presa de la Tierra (León) que esta Comisión Local, en su reunión celebrada el día de 20 ha aprobado y acordado someter a información pública en la forma establecida en el artículo 20 del Decreto 1/2018 de 11 de enero por el que se aprueba el reglamento de Concentración Parcelaria de la Comunidad de Castilla y León.

EL PRESIDENTE DE LA COMISIÓN LOCAL

EL SECRETARIO DE LA COMISIÓN LOCAL

Fdo: _____

 Junta de Castilla y León Consejería de Agricultura y Ganadería Dirección General de Ordenación Rural		 INSTITUTO AGRARIO Junta de Castilla y León Dirección General de Ordenación Rural	
ZONA DE CONCENTRACION PARCELARIA: CANAL ALTO DE VILLARES-PRESA DE LA TIERRA			
PROVINCIA: LEÓN			
FASE: BASES PROVISIONALES			
Observaciones: ESTE POLIGONO SE CORRESPONDE CON EL N.º 102 DEL TERRIPIO MUNICIPAL DE SAN CRISTOBAL DE LA POLANTERA			
AUTORAL: VOLANDA BRINE ZANCA		V.º B.º DOMINGO GONZALEZ FUEBLA	
TÉCNICO DE LA UT. DE LEÓN DEL I.T.C.N.T.		JEFE DE LA UNIDAD TERRITORIAL DEL I.T.C.N.T.	
Polígono n.º: 302		Plano: 25 Estado: 1/3.000 Fecha: Junio 2021	

