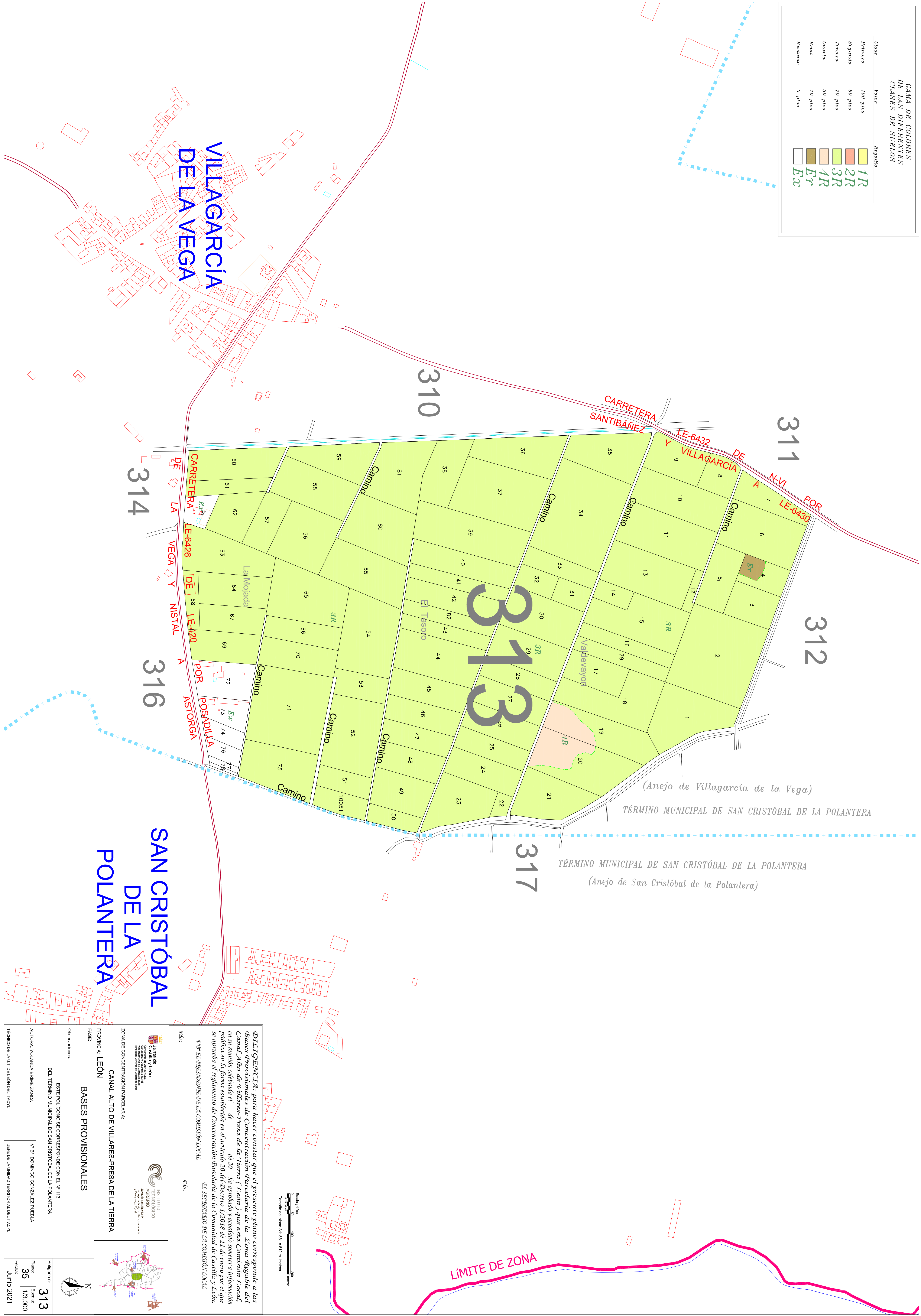


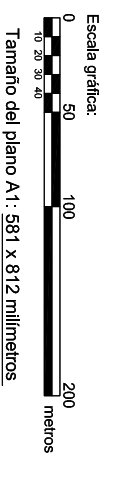
**GAMA DE COLORES DE LAS DIFERENTES CLASES DE SUELOS**

Clase	Valor	Regadío
Primera	100 pios	1R
Segunda	90 pios	2R
Tercera	70 pios	3R
Cuarta	50 pios	4R
Excl.ª	10 pios	Ex
Excluido	0 pios	Ex



(Anejo de Villagarcía de la Vega)  
TÉRMINO MUNICIPAL DE SAN CRISTÓBAL DE LA POLANTERA



TÉRMINO MUNICIPAL DE SAN CRISTÓBAL DE LA POLANTERA  
(Anejo de San Cristóbal de la Polantera)



**DECLARACIÓN:** para hacer constar que el presente plano corresponde a las Bases Provisionales de Concentración Parcelaria de la Zona Regadía del Canal Alto de Villares-Presa de la Tierra (León) que esta Comisión Local, en su reunión celebrada el día de 20 ha aprobado y acordado someter a información pública en la forma establecida en el artículo 20 del Decreto 1/2018 de 11 de enero por el que se aprueba el reglamento de Concentración Parcelaria de la Comunidad de Castilla y León.

EL SECRETARIO DE LA COMISIÓN LOCAL

Fdo: \_\_\_\_\_

 Junta de Castilla y León Consejería de Agricultura y Ganadería Dirección General de Ordenación del Territorio		 INSTITUTO AGRARIO Junta de Castilla y León Dirección General de Ordenación del Territorio	
ZONA DE CONCENTRACIÓN PARCELARIA: <b>CANAL ALTO DE VILLARES-PRESA DE LA TIERRA</b>			
PROVINCIA: <b>LEÓN</b>			
FASE: <b>BASES PROVISIONALES</b>			
Observaciones: ESTE POLIGONO SE CORRESPONDE CON EL N.º 113 DEL TÉRMINO MUNICIPAL DE SAN CRISTÓBAL DE LA POLANTERA		Polígono n.º: <b>313</b> Plano: <b>35</b> Estado: <b>1/3.000</b> Fecha: <b>Junio 2021</b>	
AUTORAL: VOLANDA BRINNE ZANCA		V.º P.º DOMINGO GONZÁLEZ FUERBIA	
TÉCNICO DE LA U.T. DE LEÓN DEL I.T.C.M.C.		JEFE DE LA UNIDAD TERRITORIAL DEL I.T.C.M.C.	