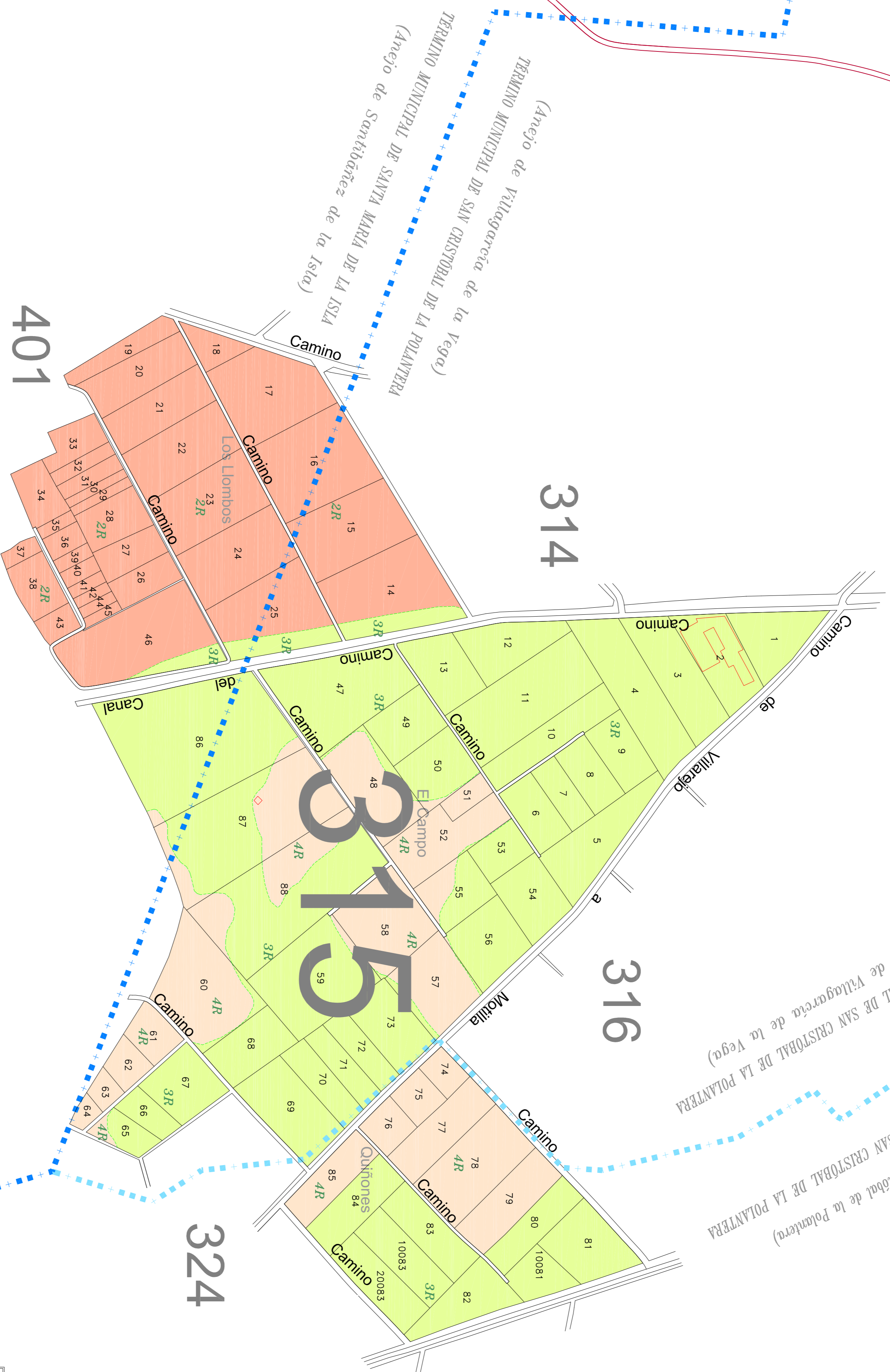


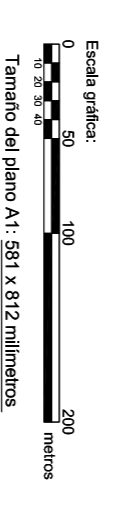
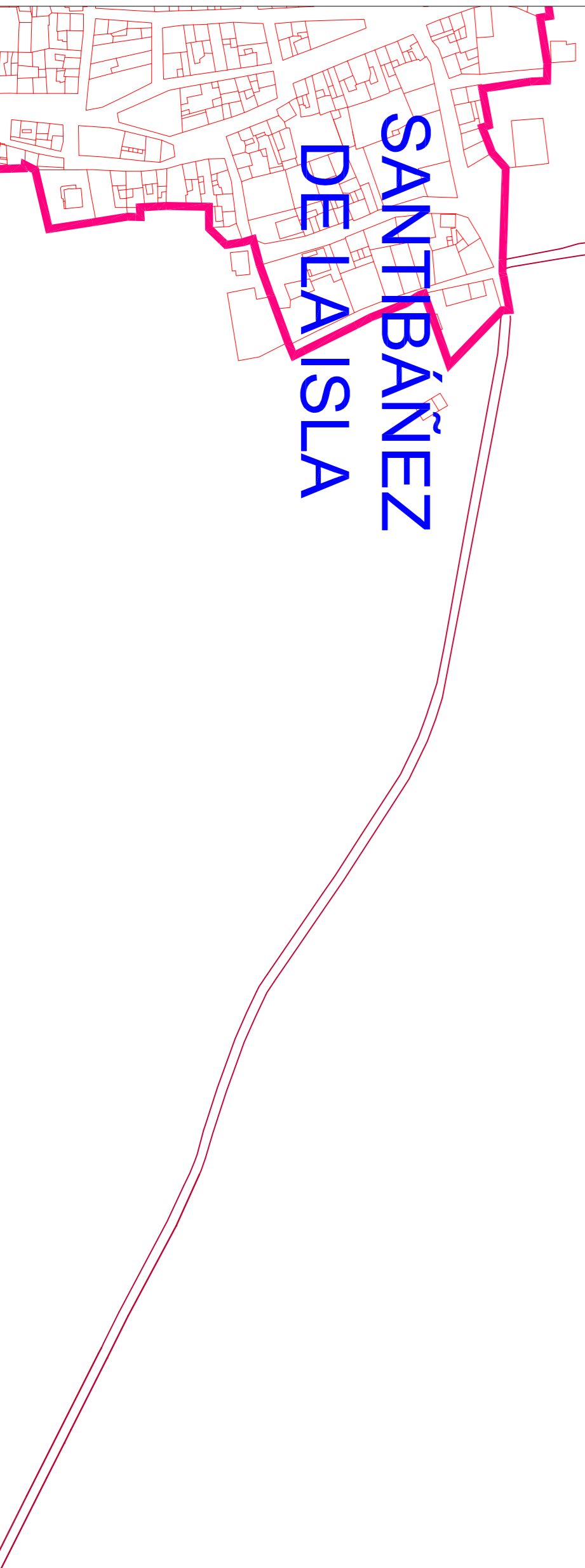
CAMA DE COLORES DE LAS DEPENDIENTES CLASES DE SUELOS		
Clase	Valor	Regadío
Primera	100 pios	1R
Segunda	90 pios	2R
Tercera	70 pios	3R
Cuarta	50 pios	4R
Prtal	10 pios	Er
Excluido	0 pios	Ex

VILLAGARCÍA DE LA VEGA

SAN CRISTÓBAL DE LA POLANTERA



SANTIBÁÑEZ DE LA ISLA



DECLARACIÓN: para hacer constar que el presente plano corresponde a las Bases Provisionales de Concentración Parcelaria de la Zona Regadía del Canal Alto de Villares-Presa de la Tierra (León) que esta Comisión Local, en su reunión celebrada el día de 20 ha aprobado y acordado someter a información pública en la forma establecida en el artículo 20 del Decreto 1/2018 de 11 de enero por el que se aprueba el reglamento de Concentración Parcelaria de la Comunidad de Castilla y León.

EL PRESIDENTE DE LA COMISIÓN LOCAL

EL SECRETARIO DE LA COMISIÓN LOCAL

g/a:

Fdo.:

<p>Junta de Castilla y León</p> <p>INSTITUTO AGRARIO</p> <p>Junta de Castilla y León Comisión Provincial de Ordenación del Territorio Dirección General de Ordenación del Territorio</p>	
--	--

ZONA DE CONCENTRACION PARCELARIA:	CANAL ALTO DE VILARES-PRESA DE LA TIERRA
PROVINCIA:	LEÓN
FASE:	BASES PROVISIONALES
Observaciones:	ESTE POLIGONO SE CORRESPONDE CON EL N.º 115 DEL TERRIPIO MUNICIPAL DE SAN CRISTOBAL DE LA POLANTERA
AUTORIA:	YOJANDA BRINNE ZANCA
TÉCNICO DE LA UT. DEL I.T.O.C.L.	JEFE DE LA UNIDAD TERRITORIAL DEL I.T.O.C.L.
Polygono nº:	315
Folio:	37
Fecha:	Junio 2021