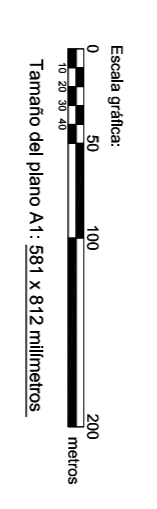
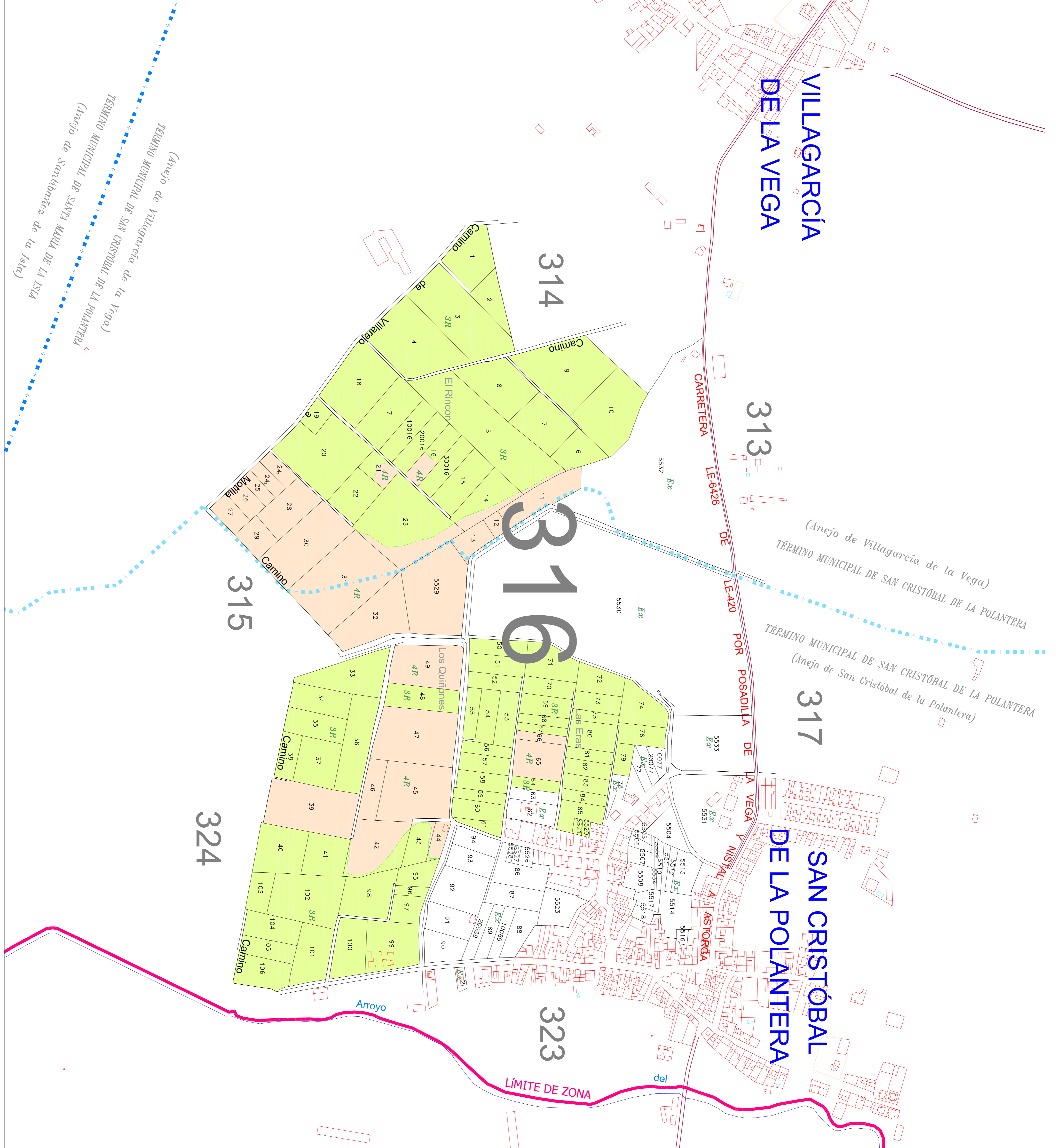


GAMA DE COLORES DE LAS DIFERENTES CLASES DE SUELOS


Clase	Valor	Regadío
Primera	100 plus	1R
Segunda	90 plus	2R
Tercera	70 plus	3R
Cuarta	50 plus	4R
Excluida	10 plus	Ex
Excluida	0 plus	Ex




DECLARACIÓN: para hacer constar que el presente plano corresponde a las Bases Provisionales de Concentración Parcelaria de la Zona Regadía del Canal Alto de Villares-Presa de la Tierra (León) que esta Comisión Local, en su reunión celebrada el día de 20 ha aprobado y acordado someter a información pública en la forma establecida en el artículo 20 del Decreto 1/2018 de 11 de enero por el que se aprueba el reglamento de Concentración Parcelaria de la Comunidad de Castilla y León.

EL PRESIDENTE DE LA COMISIÓN LOCAL EL SECRETARIO DE LA COMISIÓN LOCAL

Ida: Fda:



Junta de Castilla y León
Consejo de Gobierno
Dirección General de Ordenación del Territorio



INSTITUTO AGRARIO
Junta de Castilla y León
Dirección General de Ordenación del Territorio

ZONA DE CONCENTRACIÓN PARCELARIA:
CANAL ALTO DE VILLARES-PRESA DE LA TIERRA

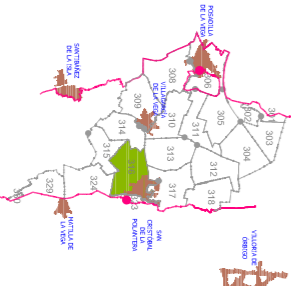
PROVINCIA: **LEÓN**

FASE: **BASES PROVISIONALES**

Observaciones:
ESTE POLIGONO SE CORRESPONDE CON EL N.º 116 DEL TÉRMINO MUNICIPAL DE SAN CRISTÓBAL DE LA POLANTERA

AUTORA: VOLANDA BRINE ZANCA V.º P.º DOMINGO GONZÁLEZ FUEBLA

TÉCNICO DE LA U.T. DEL I.D. DEL I.T. CNCL. Jefe de la Unidad Territorial del I.T. CNCL.



Polígono n.º: **316**

Plano: **38** Estado: **1/3.000**

Fecha: **Junio 2021**