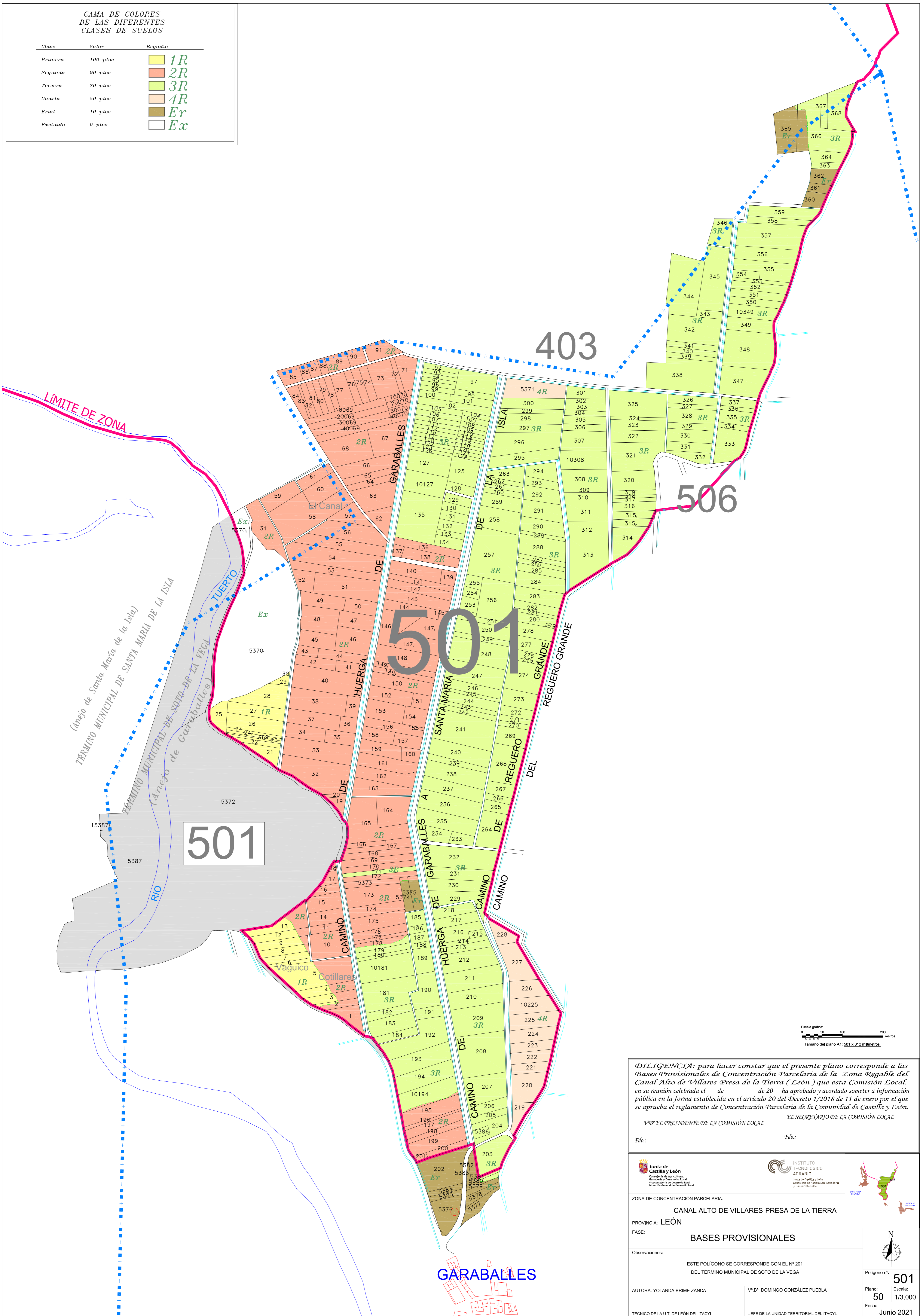


GAMA DE COLORES DE LAS DIFERENTES CLASES DE SUELOS

| Clase | Valor | Regadío |
|----------|---------|---------|
| Primera | 100 pto | 1R |
| Segunda | 90 pto | 2R |
| Tercera | 70 pto | 3R |
| Cuarta | 50 pto | 4R |
| Erial | 10 pto | Er |
| Excluido | 0 pto | Ex |



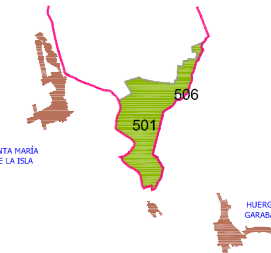


Escala gráfica:
 0 50 100 200 metros
 Tamaño del plano A1: 581 x 812 milímetros.

DILIGENCIA: para hacer constar que el presente plano corresponde a las Bases Provisionales de Concentración Parcelaria de la Zona Regable del Canal Alto de Villares-Presa de la Tierra (León) que esta Comisión Local, en su reunión celebrada el de de ha aprobado y acordado someter a información pública en la forma establecida en el artículo 20 del Decreto 1/2018 de 11 de enero por el que se aprueba el reglamento de Concentración Parcelaria de la Comunidad de Castilla y León.

EL PRESIDENTE DE LA COMISIÓN LOCAL EL SECRETARIO DE LA COMISIÓN LOCAL

Fdo.: Fdo.:

| | | |
|---|---|---|
|  Junta de Castilla y León Consejería de Agricultura, Ganadería y Desarrollo Rural Dirección General de Desarrollo Rural |  INSTITUTO TECNOLÓGICO AGRARIO Junta de Castilla y León Consejería de Agricultura, Ganadería y Desarrollo Rural |  |
| ZONA DE CONCENTRACIÓN PARCELARIA: CANAL ALTO DE VILLARES-PRESA DE LA TIERRA | | |
| PROVINCIA: LEÓN | | |
| FASE: BASES PROVISIONALES | | |
| Observaciones: ESTE POLIGONO SE CORRESPONDE CON EL N° 201 DEL TÉRMINO MUNICIPAL DE SOTO DE LA VEGA | | |
| AUTORA: YOLANDA BRIME ZANCA | | VºBº: DOMINGO GONZALEZ PUEBLA |
| TÉCNICO DE LA I.U.T. DE LEÓN DEL ITACYL | | JEFE DE LA UNIDAD TERRITORIAL DEL ITACYL |
| Polígono nº: 501 | | Plano: 50 Escala: 1/3.000 Fecha: Junio 2021 |