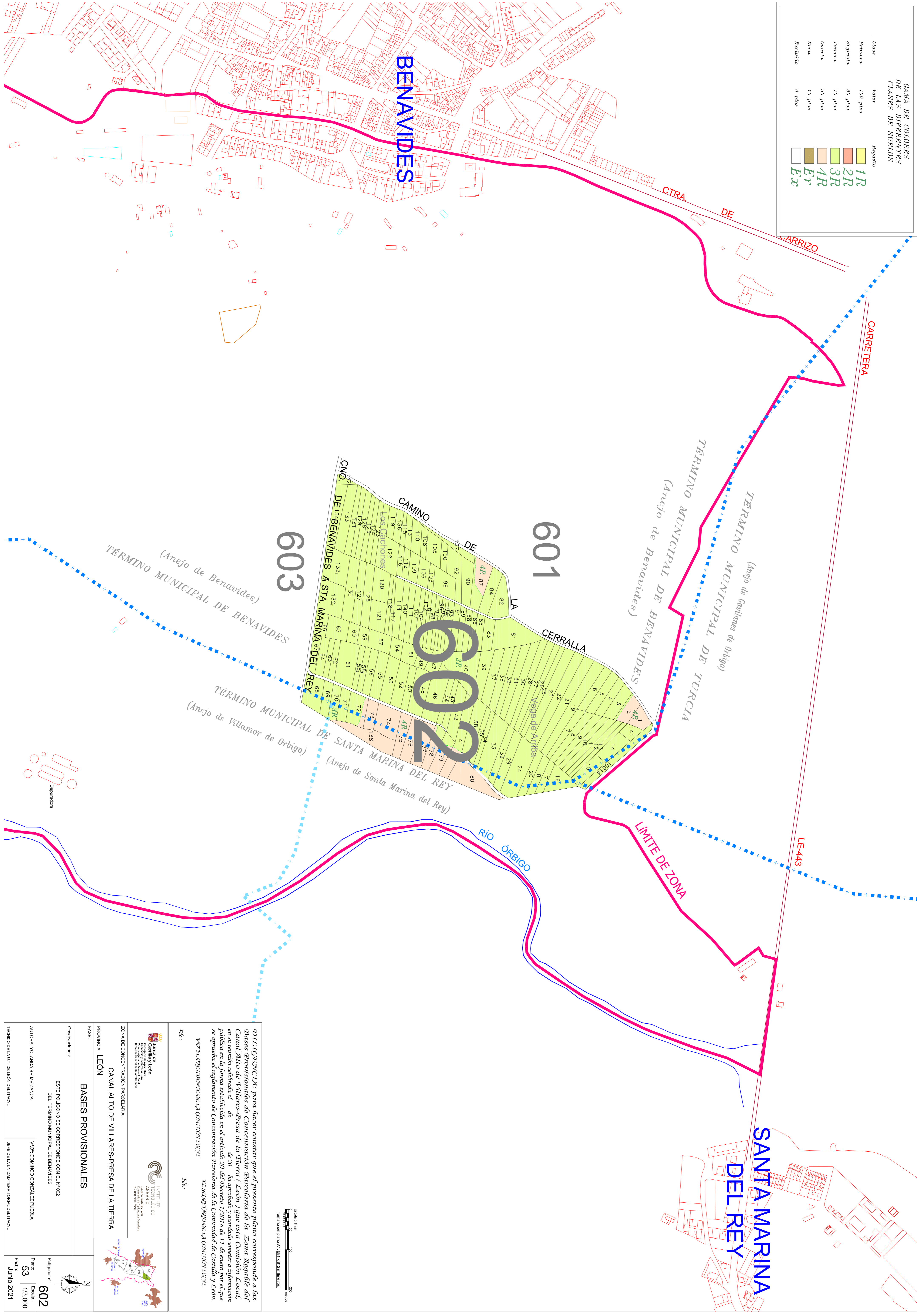


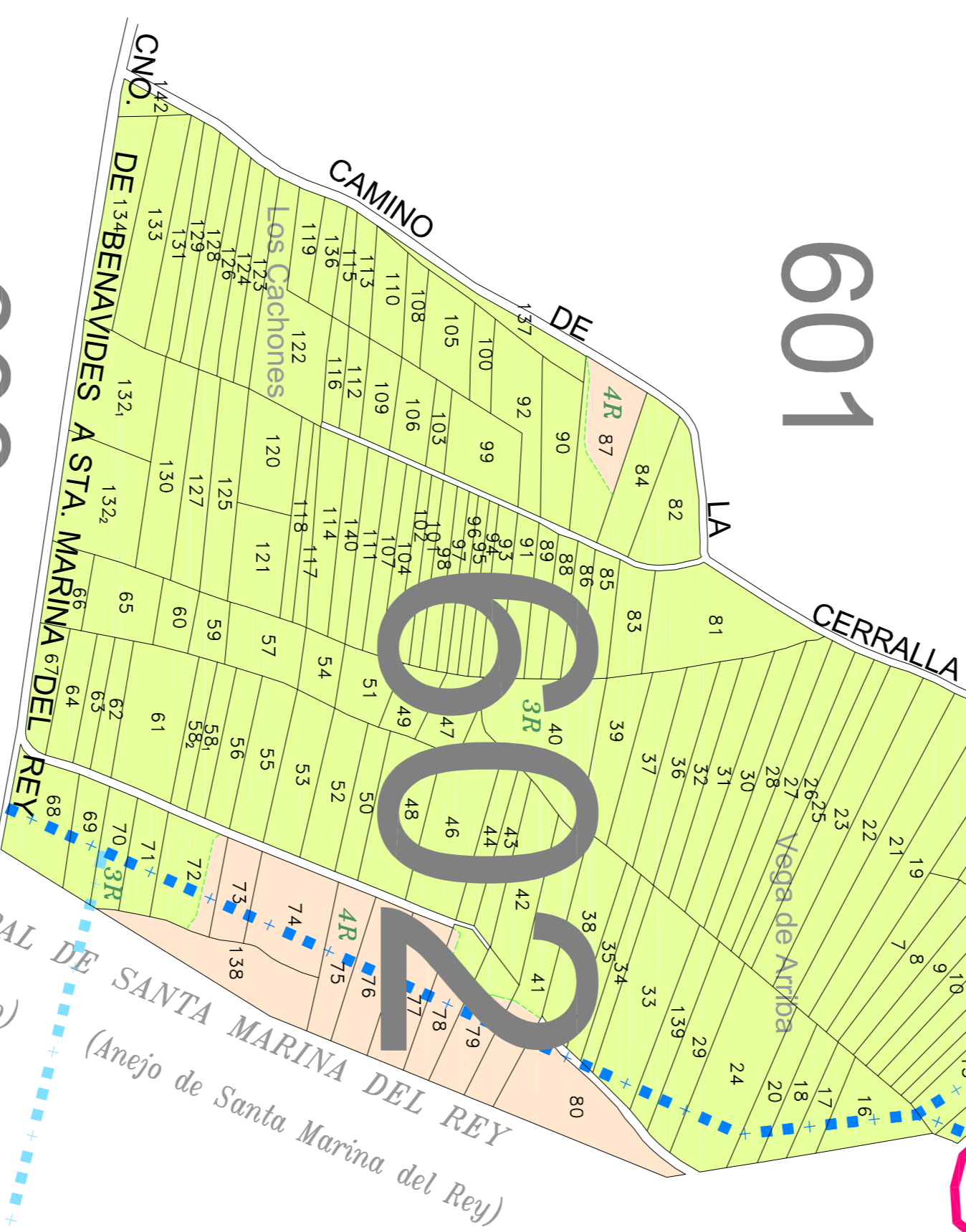
| Clase | Valor | Regadío |
|----------|----------|---------|
| Primera | 100 pios | 1R |
| Segunda | 90 pios | 2R |
| Tercera | 70 pios | 3R |
| Cuarta | 50 pios | 4R |
| Príal | 10 pios | Er |
| Excluido | 0 pios | Ex |



GAMA DE COLORES DE LAS DEPENDIENTES CLASES DE SUELOS

601
 (Anejo de Benavides)
 TÉRMINO MUNICIPAL DE BENAVIDES

603



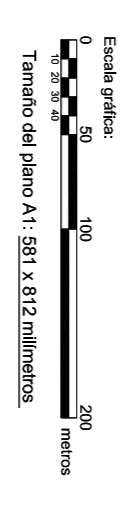
602
 (Anejo de Condamines de Orbigo)
 TÉRMINO MUNICIPAL DE TURCIA

602
 (Anejo de Santa Marina del Rey)
 TÉRMINO MUNICIPAL DE SANTA MARINA DEL REY

LIMITE DE ZONA

LE-443

SANTA MARINA DEL REY



DECLARACIÓN: para hacer constar que el presente plano corresponde a las Bases Provisionales de Concentración Parcelaria de la Zona Regada del Canal Alto de Villares-Presa de la Tierra (León) que esta Comisión Local, en su reunión celebrada el día de 20 ha aprobado y acordado someter a información pública en la forma establecida en el artículo 20 del Decreto 1/2018 de 11 de enero por el que se aprueba el reglamento de Concentración Parcelaria de la Comunidad de Castilla y León.

EL PRESIDENTE DE LA COMISIÓN LOCAL EL SECRETARIO DE LA COMISIÓN LOCAL

Fecha: Fdo:

Junta de Castilla y León
 Consejería de Agricultura y Ganadería
 Dirección General de Desarrollo Rural

INSTITUTO AGRARIO
 Junta de Castilla y León
 Dirección General de Desarrollo Rural

ZONA DE CONCENTRACION PARCELARIA:
CANAL ALTO DE VILLARES-PRESA DE LA TIERRA

PROVINCIA: **LEÓN**

FASE: **BASES PROVISIONALES**

Observaciones:
 ESTE POLIGONO SE CORRESPONDE CON EL N.º 02 DEL TÉRMINO MUNICIPAL DE BENAVIDES

AUTORIA: VOLANDA BRINE ZANCA V.º P.º DOMINGO GONZALEZ RIVERIA

TÉRMINO DEL AUT. DE LEÓN DEL I.N.C.I.A.L. JEFE DE LA UNIDAD TERRITORIAL DEL I.N.C.I.A.L.

Polígono n.º: **602**
 Plano: **53** Escala: **1/3.000**
 Fecha: **Junio 2021**