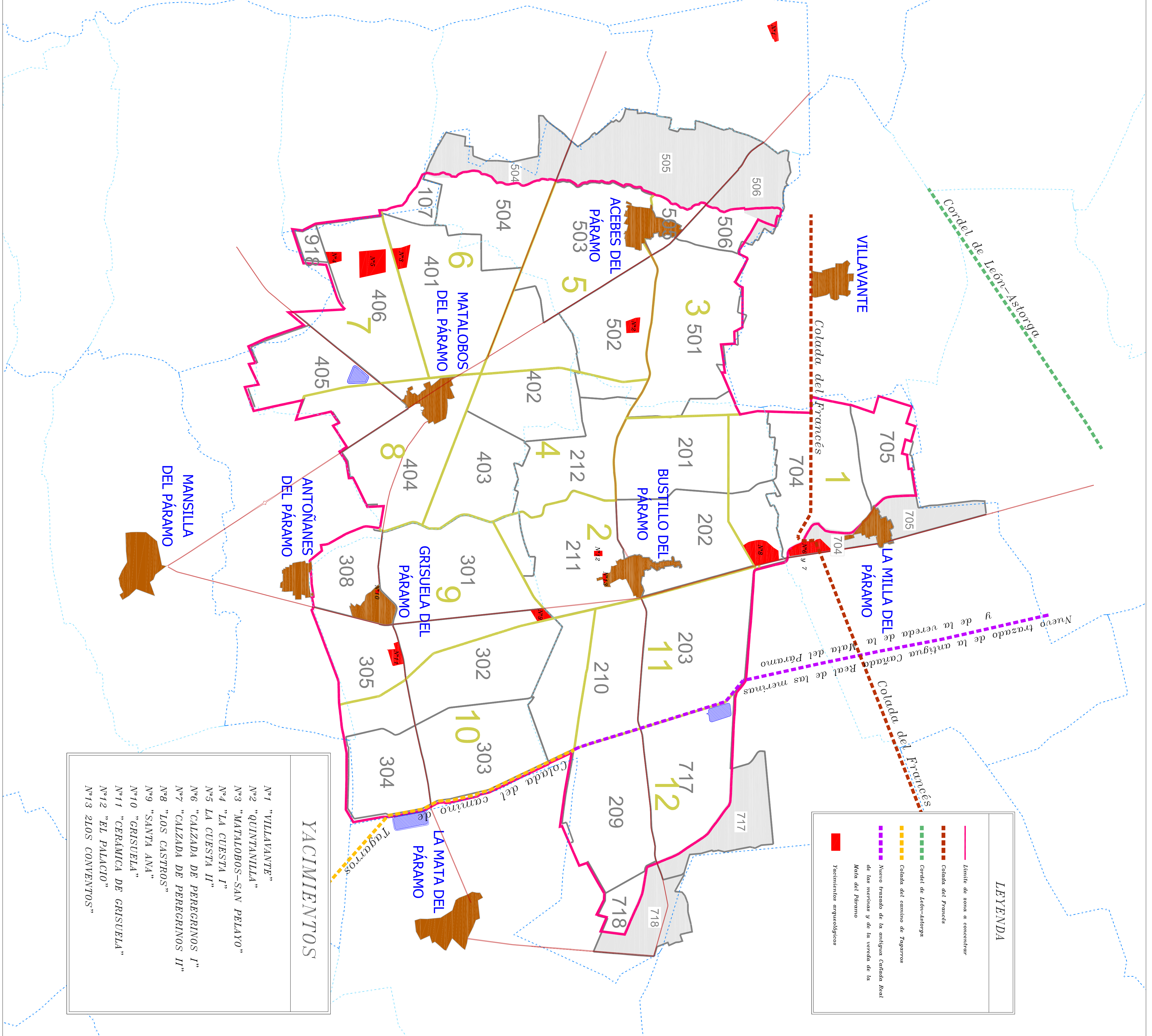
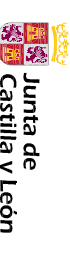



# BUSTILLO DEL PÁRAMO PROYECTO

POLIGONOS
DEMARCACIONES
DIST. POLIGONOS
GAMA COLORES
1
2
3
4
5
6
7
8
9
10
11
12



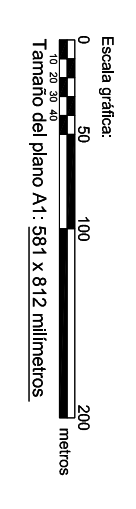

**Junta de Castilla y León**  
 Consejería de Agricultura, Ganadería y Desarrollo Rural  
 Dirección General de Desarrollo Rural


**INSTITUTO TECNOLÓGICO AGRARIO**  
 Junta de Castilla y León  
 Consejería de Agricultura, Ganadería y Desarrollo Rural

**ZONA DE CONCENTRACIÓN PARCELARIA:**  
**ZONA REGABLE DE BUSTILLO DEL PÁRAMO EN EL CANAL DEL PÁRAMO ALTO**

**PROYECTO**

Plano: **3**  
 Escala: 1/25.000  
 Autor: VÍCTOR SOMIANO VÁZQUEZ  
 Vº.Bº: DOMINGO GONZÁLEZ RUEBLA  
 Fecha: Diciembre 2021



- YACIMIENTOS**
- Nº1 "VILLAVANTE"
  - Nº2 "QUINTANILLA"
  - Nº3 "MATALOBOS-SAN PELAYO"
  - Nº4 "LA CUESTA I"
  - Nº5 "LA CUESTA II"
  - Nº6 "CALZADA DE PEREGRINOS I"
  - Nº7 "CALZADA DE PEREGRINOS II"
  - Nº8 "LOS CASTROS"
  - Nº9 "SANTA ANA"
  - Nº10 "GRISUELA"
  - Nº11 "CERÁMICA DE GRISUELA"
  - Nº12 "EL PALACIO"
  - Nº13 "2LOS CONVENTOS"