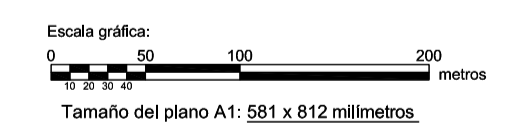
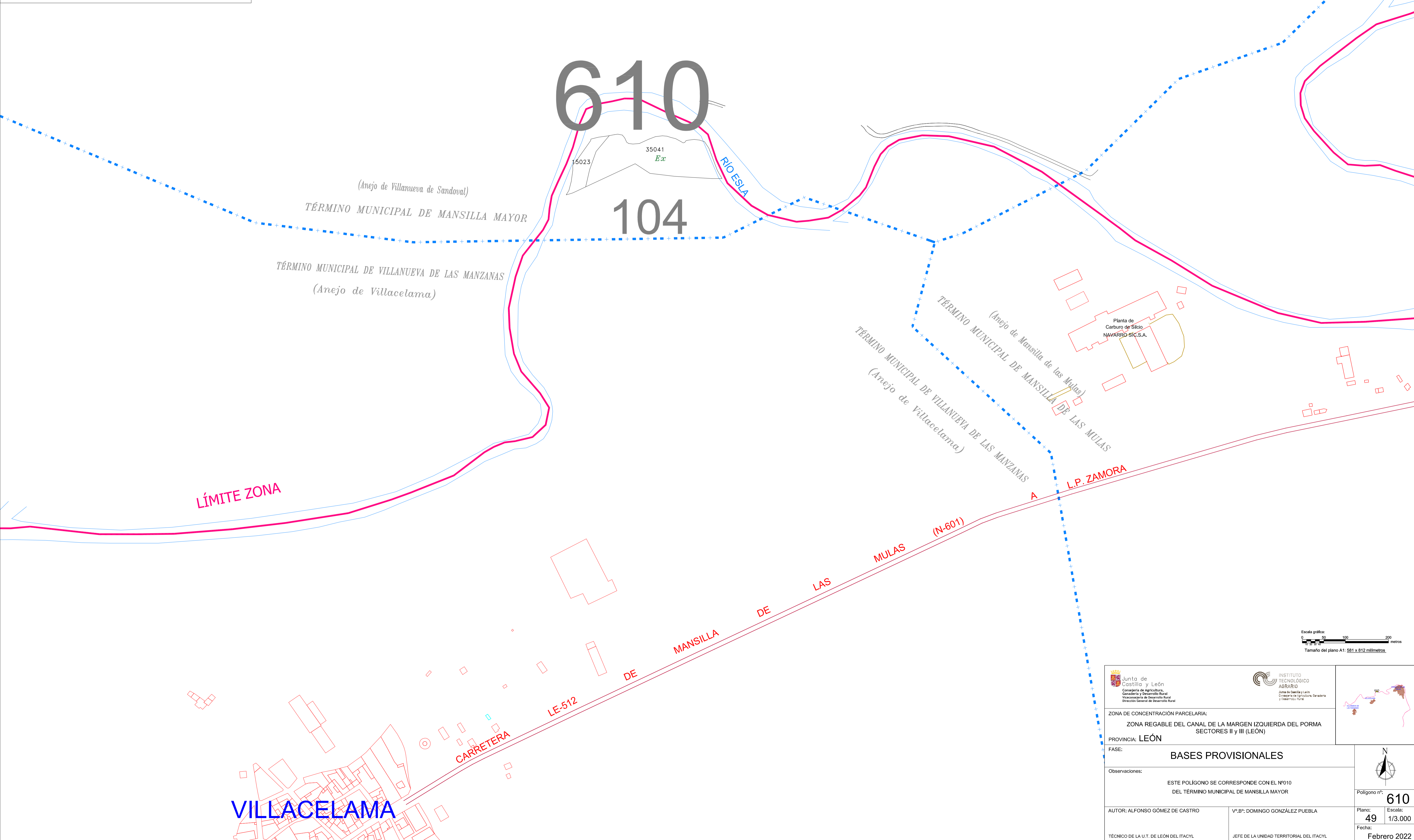





GAMA DE COLORES  
DE LAS DIFERENTES  
CLASES DE SUELOS

Clase	Valor	Regadío
Primera	100 ptos	1R
Segunda	90 ptos	2R
Tercera	80 ptos	3R
Cuarta	70 ptos	4R
Quinta	40 ptos	5R
Erial	10 ptos	Er
Excluido	0 ptos	Ex



 Junta de Castilla y León Consejería de Agricultura, Ganadería y Desarrollo Rural Subcomisión de Desarrollo Rural Dirección General de Desarrollo Rural	 INSTITUTO TECNOLÓGICO AGRARIO Zona de Castilla y León Dirección de Agricultura, Ganadería y Desarrollo Rural	
ZONA DE CONCENTRACIÓN PARCELARIA: ZONA REGABLE DEL CANAL DE LA MARGEN IZQUIERDA DEL PORMA SECTORES II y III (LEÓN)		
PROVINCIA: LEÓN		
FASE: <b>BASES PROVISIONALES</b>		
Observaciones: ESTE POLIGONO SE CORRESPONDE CON EL Nº010 DEL TÉRMINO MUNICIPAL DE MANSILLA MAYOR		
AUTOR: ALFONSO GÓMEZ DE CASTRO	V.ºB.º: DOMINGO GONZÁLEZ PUEBLA	Polígono nº: <b>610</b> Plano: <b>49</b> Fecha: <b>Febrero 2022</b>
TÉCNICO DE LA U.T. DE LEÓN DEL ITACYL	JEFE DE LA UNIDAD TERRITORIAL DEL ITACYL	Escala: <b>1/3.000</b>

VILLACELAMA