

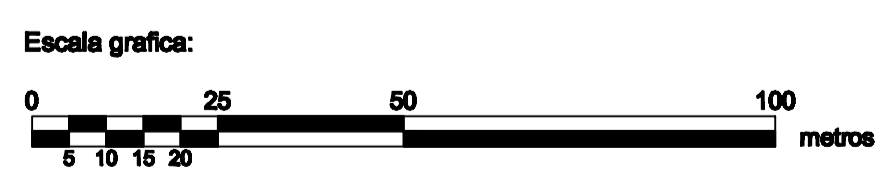
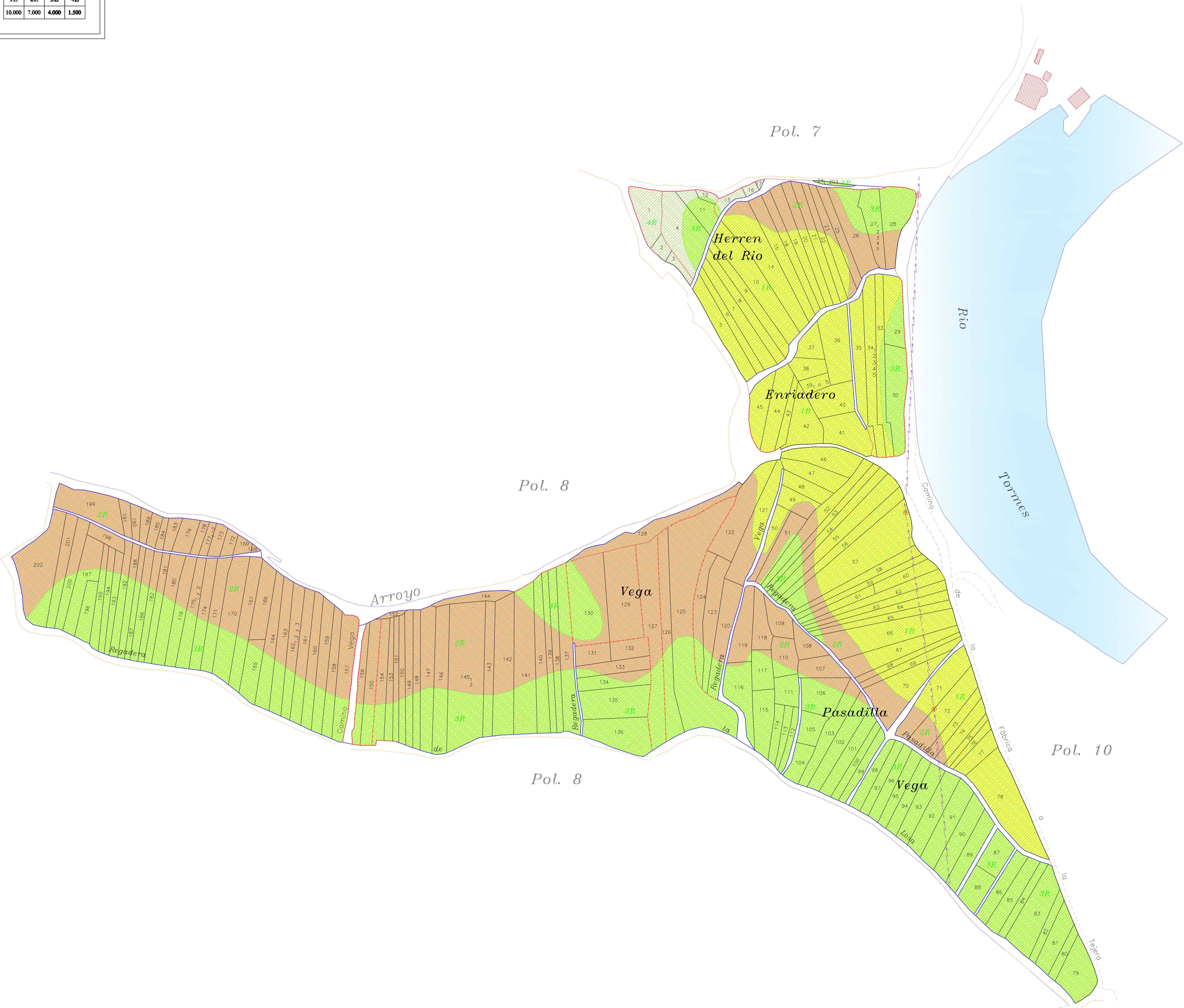
GAMA DE COLORES DE LAS DIFERENTES CLASES DE SUELO		
Clase	Valor Ptas/m <sup>2</sup>	Gama de Color
Primera	100 pts	1
Segunda	85 pts	2
Tercera	72 pts	3
Cuarta	50 pts	4
Quinta	35 pts	5
Sexta	22 pts	6
Séptima	11 pts	7
Octava	3 pts	8
Excluido	0 pts	Ex

REGADIO		
Clase	Valor Ptas/m <sup>2</sup>	Gama de Color
Primera	77 pts	1R
Segunda	65 pts	2R
Tercera	40 pts	3R
Cuarta	22 pts	4R

ENCINAS				
Clases y coefic. en puntos/terbol				
Nº PROPIETARIO	1E	2E	3E	4E
Clas. Encinas	10.000	7.000	4.000	1.500



DILIGENCIA: para hacer constar que el presente plano corresponde a las Bases Definitivas de Concentración Parcelaria de la zona de El Tejado (Salamanca) aprobadas por la Dirección General de Producción Agropecuaria y Desarrollo Rural por Resolución de

1ºº LA PRESIDENCIA DE LA COMISIÓN LOCAL LA PRESIDENCIA DE LA COMISIÓN LOCAL

1ºº Sr. Carmen Miranda Salazar 1ºº Sr. del Villar Sánchez Goy

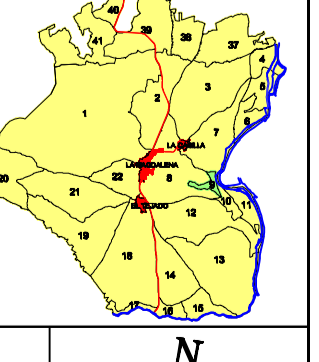



Junta de Castilla y León  
 Consejo de Producción Agropecuaria y Desarrollo Rural  
 Instituto Tecnológico Agrario  
 Junta de Castilla y León  
 Consejo de Producción Agropecuaria y Desarrollo Rural

ZONA DE CONCENTRACIÓN PARCELARIA: EL TEJADO  
 PROVINCIA: SALAMANCA

FASE: BASES DEFINITIVAS

Observaciones:



Polígono nº: 9

Escala: 1/1.000  
 IBO AE  
 Fecha: Julio 2012