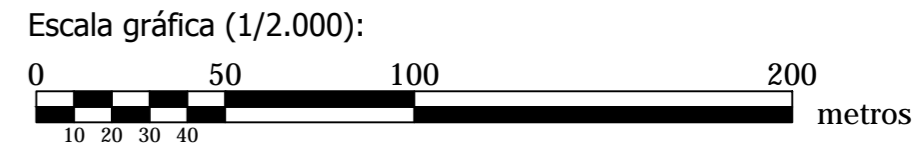
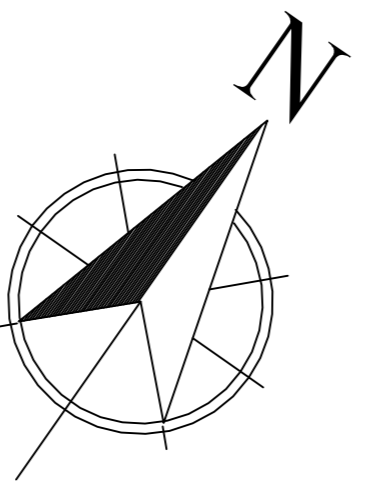

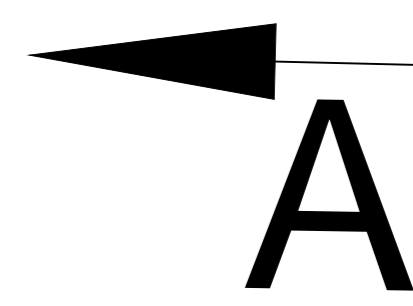
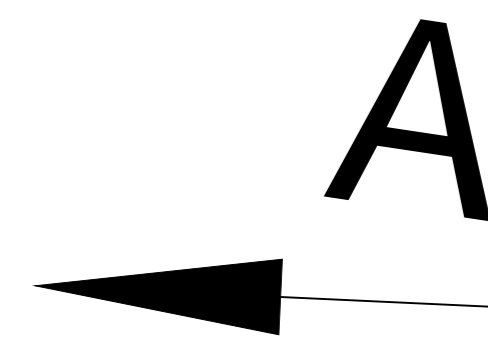
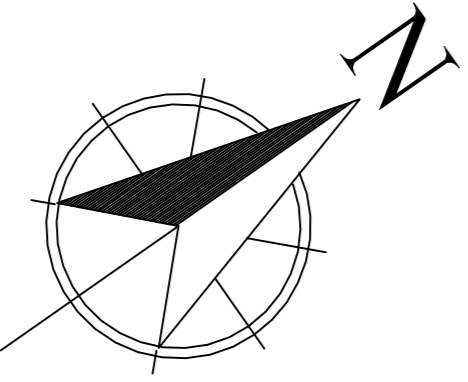


GAMA DE COLORES DE LAS DIFERENTES CLASES DE SUELO	



Formato del Plano: Normalizado ISO A0
 Sistema de Referencia ETRS89 Proyección UTM - Huso 30 Norte

DILIGENCIA: para hacer constar que el presente plano corresponde a las Bases Definitivas de Concentración Parcelaria de la zona de Labajos II (Segovia) aprobadas por la Dirección General de Producción Agraria e Infraestructuras Agrarias por Resolución de de de 201
 al día de de 201
 a de de 201

P EL PRESIDENTE DE LA COMISIÓN LOCAL EL SECRETARIO DE LA COMISIÓN LOCAL

Ido: Idó:

Junta de Castilla y León INSTITUTO TECNOLÓGICO AGRARIO
 Consejería de Agricultura y Ganadería
 Dirección General de Producción Agraria e Infraestructuras Agrarias
 Junta de Castilla y León
 Consejo de Agricultura y Ganadería

ZONA DE CONCENTRACIÓN PARCELARIA: LABAJOS II

PROVINCIA: SEGOVIA

FASE: BASES DEFINITIVAS

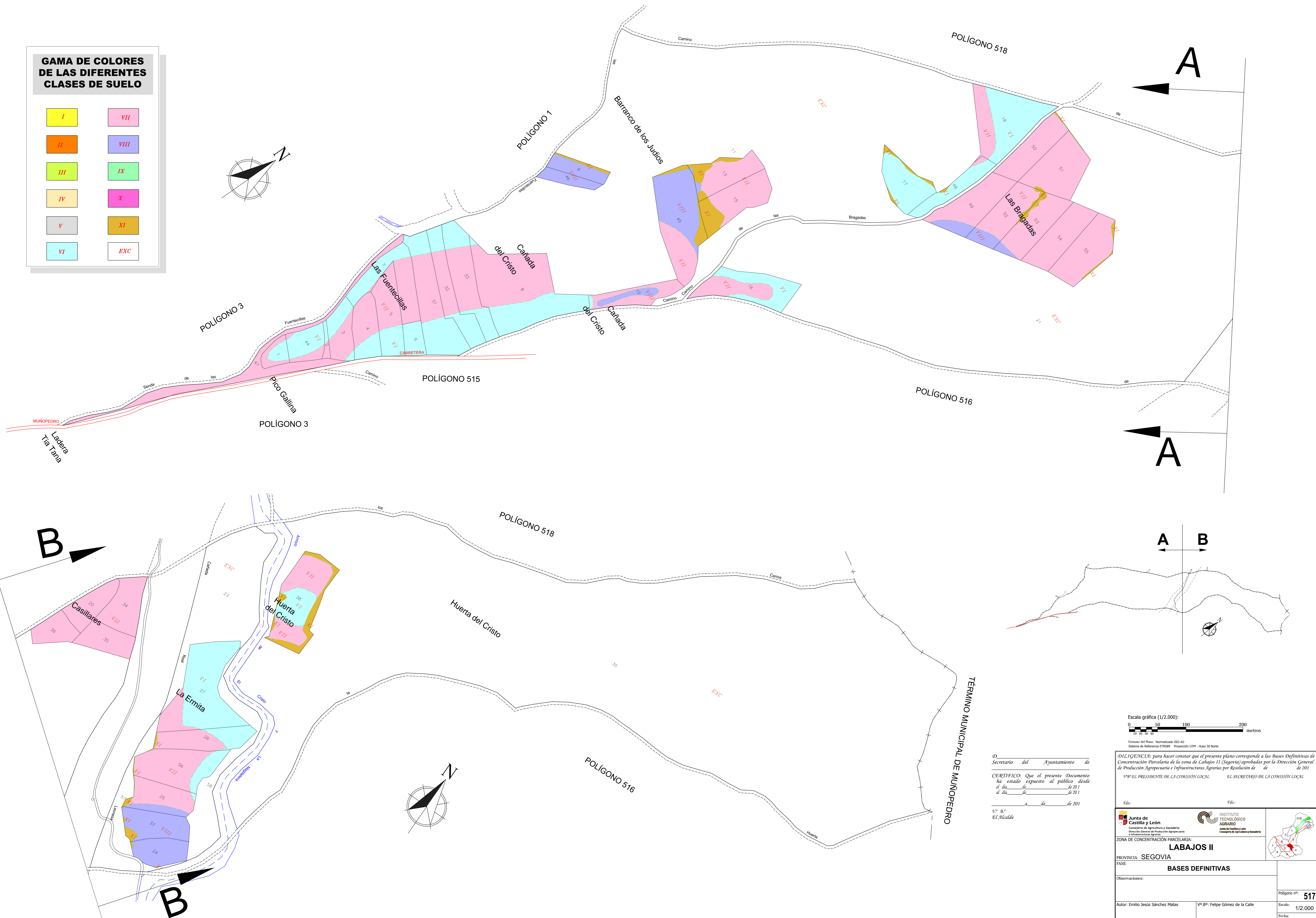
Observaciones:

Observaciones:

Pólígono nº: 517

Autor: Emilio Jesús Sánchez Matas VP/Bº: Felipe Gómez de la Calle Escala: 1/2.000

INGENIERO AGRÓNOMO JEFE DE LA UNIDAD TERRITORIAL DEL ITACY. Fecha: Noviembre 2015



Yo, Secretario del Ayuntamiento de...
 CERTIFICO: Que el presente Documento ha estado expuesto al público desde el día de de 201 al día de de 201
 a de de 201
 Vº Bº El Alcalde

