

















GAMA DE COLORES PARA LAS DIFERENTES CLASES DE SUELO

	I		IX
	II		X
	III		XI
	IV		XII
	V		XIII
	VI		XIV
	VII		R.
	VIII		Ex.

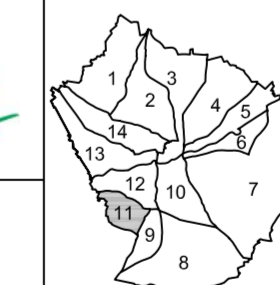
DILIGENCIA: para hacer constar que el presente plano corresponde a las Bases Definitivas de Concentración Parcelaria de la zona de Segoviela (Soria), aprobadas por la Dirección General de Infraestructuras y Diversificación Rural por la Resolución de de de 2007

1ºº LA PRESIDENTA DE LA COMISIÓN LOCAL

EL SECRETARIO DE LA COMISIÓN LOCAL

Fdo.: Encarnación Redondo Jiménez

Fdo.: Rafael Medina Esteban



ZONA DE CONCENTRACIÓN PARCELARIA:

SEGOVIELA

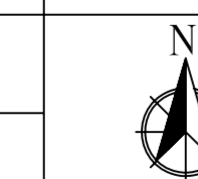
PROVINCIA: SORIA

FASE:

BASES DEFINITIVAS

Observaciones:

POLIGONO 11



Plano nº: **13**

Escala: **1:2000**

Fecha: