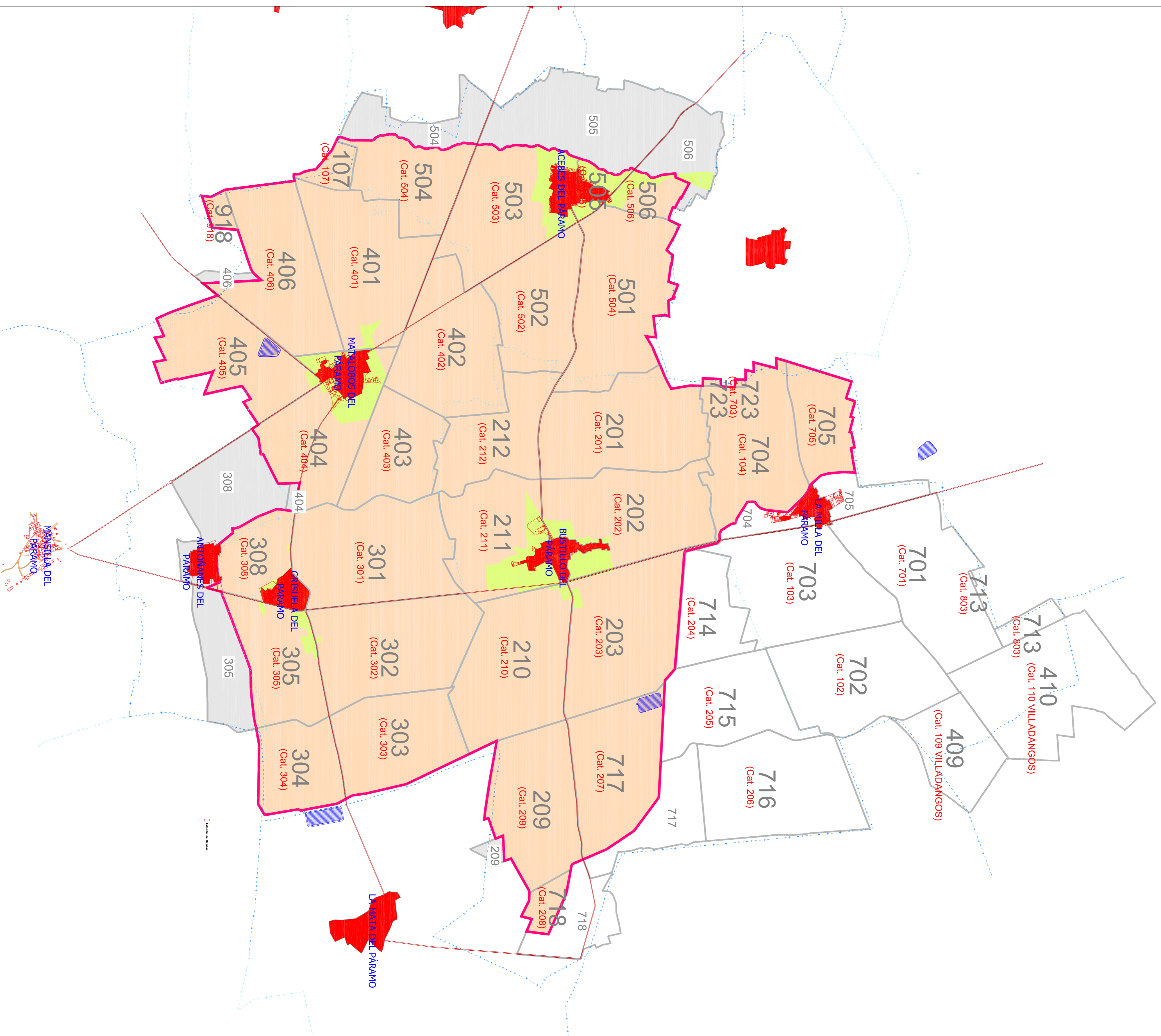
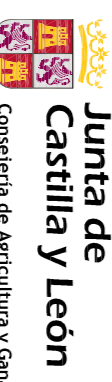



BUSTILLO DEL PÁRAMO

INVESTIGACIÓN

ZONA	POL. CATASTRAL	POL. INVESTIGACIÓN
BUSTILLO DEL PÁRAMO	201	201
	202	202
	203	203
	209	209
	210	210
	211	211
	212	212
	301	301
	302	302
	303	303
VILLALZALA	107	107
	108	108
	109	109
	201	201
	202	202
	203	203
	209	209
	210	210
	211	211
	212	212
VILLADANGOS	409	409
	701	701
	702	702
	703	703
	704	704
	705	705
	713	713
	714	714
	715	715
	716	716



 Junta de Castilla y León Consejería de Agricultura y Ganadería Dirección General de Producción Agropecuaria e Infraestructuras Agrarias		 INSTITUTO TECNOLÓGICO AGRARIO Junta de Castilla y León Consejería de Agricultura y Ganadería	
ZONA REGABLE DE BUSTILLO DEL PÁRAMO (LEÓN)			
ZONA DE CONCENTRACIÓN PARCELARIA:			
PROVINCIA: LEÓN			
INVESTIGACIÓN			
FASE:			
PLANO:			
DISTRIBUCIÓN POLÍGONOS		Plano nº: 3	
AUTOR: VÍCTOR SOMANO VÁZQUEZ	V.O.º: DOMINGO GONZÁLEZ PUERBA	Escala: 1/25.000	Fecha: Mayo 2018
TÉCNICO DE LA U.T. DE LEÓN DEL ITIACT.		JEFE DE LA UNIDAD TERRITORIAL DEL ITIACT.	