

(Anejo de La Milla del Páramo)
TÉRMINO MUNICIPAL DE BUSTILLO DEL PÁRAMO

TÉRMINO MUNICIPAL DE BUSTILLO DEL PÁRAMO
(Anejo de Bustillo del Páramo)

202

201

203

211

ARROYO

DE

LA

BOGUERA

CAMINO CARRO ASTORGA

SAMAME

TÉRMINO MUNICIPAL DE BUSTILLO DEL PÁRAMO
(Anejo de Bustillo del Páramo)

CAMINO CARRO

BUSTILLO

LÍMITE DEMARCACION

C.N. 194-02 DE SAN MARTÍN DEL CAMINO



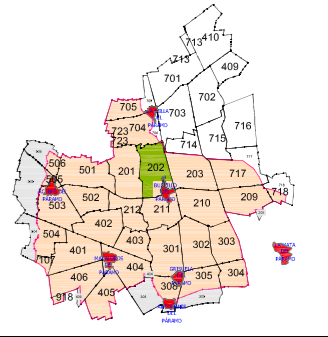
CANAL POR BUSTILLO DEL PÁRAMO A MANILLA DEL PÁRAMO

DE

DE

GRISUELA

BUSTILLO DEL PÁRAMO

 <p>Junta de Castilla y León Consejería de Agricultura y Ganadería Dirección General de Producción Agropecuaria e Infraestructuras Agrarias</p>	 <p>INSTITUTO TECNOLÓGICO AGRARIO Junta de Castilla y León Consejería de Agricultura y Ganadería</p>	
ZONA DE CONCENTRACIÓN PARCELARIA: ZONA REGABLE DE BUSTILLO DEL PÁRAMO (LEÓN)		
PROVINCIA: LEÓN		
FASE: INVESTIGACIÓN		
Observaciones: ESTE POLÍGONO SE CORRESPONDE CON EL Nº202 DEL TÉRMINO MUNICIPAL DE BUSTILLO DEL PÁRAMO		
AUTOR: VÍCTOR SOMOANO VÁZQUEZ		VºBº: DOMINGO GONZÁLEZ PUEBLA
TÉCNICO DE LA U.T. DE LEÓN DEL ITACYL		JEFE DE LA UNIDAD TERRITORIAL DEL ITACYL
Polígono nº: 202		Plano: 5 Escala: 1/3.000
		Fecha: Mayo 2018