

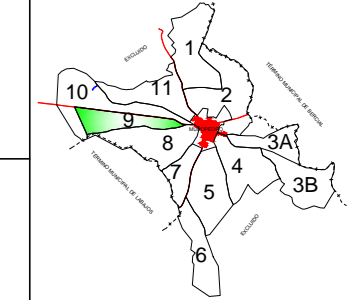


DECLARACIÓN: para hacer constar que el presente plano corresponde al Proyecto de Concentración Parcelaria de la zona de Muñopedro II (Segovia) aprobado por este Servicio Territorial por Resolución de de de 2016

EL JEFE DEL SERVICIO TERRITORIAL DE AGRICULTURA Y GANADERÍA

Ydo.: Esteban Llerena Magaña.

 <p>Junta de Castilla y León Consejería de Agricultura y Ganadería Dirección General de Producción Agropecuaria e Intervenciones Agrarias</p>	 <p>INSTITUTO TECNOLÓGICO AGRARIO Junta de Castilla y León Consejería de Agricultura y Ganadería</p>	
<p>PROVINCIA: SEGOVIA</p>		
<p>FASE: PROYECTO DE CONCENTRACIÓN</p>		
<p>Observaciones: Se corresponde con parte del polígonos 6A y 6B de Bases Definitivas</p>		
<p>Autor: Emilio Jesús Sánchez Matas</p>	<p>Vº.Bº: Felipe Gómez de la Calle</p>	<p>Polígono nº: 9</p>
<p>INGENIERO AGRÓNOMO</p>	<p>JEFE DE LA UNIDAD TERRITORIAL DEL ITACEL</p>	<p>Escala: 1/2.000 Fecha: Diciembre 2.016</p>