




POLIGONO 5
 PLANOS nº 3.1 3.2 y nº 3.3

POLIGONO 6
 PLANO nº 4

DILIGENCIA: para hacer constar que el presente plano corresponde al Acuerdo de Concentración Parcelaria de la zona de CANAL DE ALMAZÁN -DEMARCACIÓN 1- (Soria), aprobado por este Servicio Territorial por Resolución de de de 2015
EL JEFE DEL SERVICIO TERRITORIAL DE AGRICULTURA Y GANADERÍA
 Fdo.: José Manuel Ruiz Romero

 Junta de Castilla y León <small>Consejería de Agricultura y Ganadería</small>	 INSTITUTO TECNOLÓGICO AGRARIO <small>Junta de Castilla y León</small>	
ZONA DE CONCENTRACIÓN PARCELARIA: CANAL DE ALMAZÁN -DEMARCACIÓN 1- VIANA DE DUERO - BANIEL - LA MILANA		
PROVINCIA: SORIA		
FASE: A C U E R D O		
DISTRIBUCION DE POLIGONOS		2
Vº.Bº: RAFAEL SÁEZ GONZÁLEZ	Autor: JOSÉ ÁNGEL HERNÁNDEZ LACAL	Escala: 1/8.000 Fecha: MARZO 2015
SUBDIRECTOR DE INFRAESTRUCTURAS AGRARIAS DEL ITACYL AGRÓNOMO, JEFE DE LA UNIDAD TERRITORIAL DEL ITACYL		